

Bodenfläche nach Art der tatsächlichen Nutzung in Mecklenburg-Vorpommern

2023

(Ergebnisse der Flächenerhebung)

Kennziffer: C193 2023 00

Herausgabe: 13. Februar 2025

Herausgeber: Statistisches Amt Mecklenburg-Vorpommern, Lübecker Straße 287, 19059 Schwerin,
Telefon: 0385 588-0, Telefax: 0385 588-56909, www.statistik-mv.de, statistik.post@statistik-mv.de

Zuständige Fachbereichsleitung: Steffi Behlau, Telefon: 0385 588-56410

© Statistisches Amt Mecklenburg-Vorpommern, Schwerin, 2025
Auszugsweise Vervielfältigung und Verbreitung mit Quellenangabe gestattet.

Zeichenerklärungen und Abkürzungen

-	Nichts vorhanden
0	Weniger als die Hälfte von 1 in der letzten besetzten Stelle, jedoch mehr als nichts
.	Zahlenwert unbekannt oder geheim zu halten
...	Zahl lag bei Redaktionsschluss noch nicht vor
x	Aussage nicht sinnvoll oder Fragestellung nicht zutreffend
/	Keine Angabe, da Zahlenwert nicht ausreichend genau oder nicht repräsentativ
()	Zahl hat eingeschränkte Aussagefähigkeit
[rot]	Berichtigte Zahl

Abweichungen in den Summen erklären sich aus dem Auf- und Abrunden der Einzelwerte.

Um die Lesbarkeit der Texte, Tabellen und Grafiken zu erhalten, wird – soweit keine geschlechtsneutrale Formulierung vorhanden ist – von der Benennung der Geschlechter abgesehen. Die verwendeten Bezeichnungen gelten demnach gleichermaßen für weiblich, männlich und divers.

Inhaltsverzeichnis

	Seite
Vorbemerkungen	3
Bezeichnungen und Begriffsbestimmungen der tatsächlichen Nutzung	4
Kapitel 1 Bodenfläche am 31. Dezember 2023 nach Kreisen und Nutzungsarten	
Tabelle 1.1 Bodenfläche	6
Tabelle 1.2 Anteil an der Bodenfläche	7
Kapitel 2 Bodenfläche am 31. Dezember 2023 nach Nutzungsart und Gemeindegrößenklassen	
Tabelle 2.1 Bodenfläche	8
<i>Grafik Bodenfläche am 31. Dezember 2023 nach Kreisen</i>	8
Tabelle 2.2 Fläche für Siedlung	9
<i>Grafik Anteil der Fläche für Siedlung an der Bodenfläche am 31. Dezember 2023</i>	9
Tabelle 2.3 Fläche für Verkehr	10
<i>Grafik Anteil der Fläche für Verkehr an der Bodenfläche am 31. Dezember 2023</i>	10
Tabelle 2.4 Fläche für Vegetation	11
<i>Grafik Anteil der Fläche für Vegetation an der Bodenfläche am 31. Dezember 2023</i>	11
Tabelle 2.5 Fläche für Gewässer	12
<i>Grafik Anteil der Fläche für Gewässer an der Bodenfläche am 31. Dezember 2023</i>	12
Tabelle 2.6 Nachrichtlich: Fläche für Siedlung und Verkehr	13
<i>Grafik Bodenfläche am 31. Dezember 2023 nach Nutzungsarten</i>	13
Kapitel 3 Flächenversiegelung am 31. Dezember 2023 nach Bodenfläche und Nutzungsart	
Tabelle 3.1 Flächenversiegelung	14
Kapitel 4 Bodenfläche am 31. Dezember 2023 nach Nutzungsart und regionaler Gliederung	
Tabelle 4.1 Bodenfläche	15
Tabelle 4.2 Fläche für Siedlung	29
Tabelle 4.3 Fläche für Verkehr	57
Tabelle 4.4 Fläche für Vegetation	71
Tabelle 4.5 Fläche für Gewässer	85
Fußnotenerläuterungen	99

Vorbemerkungen

Der vorliegende Statistische Bericht enthält Ergebnisse der Flächenerhebung nach Art der tatsächlichen Nutzung zum Stichtag 31. Dezember 2023 für Mecklenburg-Vorpommern. Dargestellt werden die Ergebnisse auf Landes-, Kreis- und Gemeindeebene. Die Erhebung wird seit 2009 jährlich durchgeführt.

Rechtsgrundlage ist das Agrarstatistikgesetz (AgrStatG) vom 17. Dezember 2009 (BGBl. I S. 3886) in der jeweils geltenden Fassung in Verbindung mit dem Bundesstatistikgesetz (BStatG) vom 20. Oktober 2016 (BGBl. I S. 2394) in der jeweils geltenden Fassung.

Bei der Flächenerhebung werden bestehende Register der Länder sekundärstatistisch ausgewertet. Auskunftspflichtig sind die nach Landesrecht für die Führung des Liegenschaftskatasters zuständigen Stellen (Vermessungs- und Katasterverwaltungen).

Erstmals wurden die Daten zum Stichtag 31. Dezember 2016 durch die Auswertung des Amtlichen Liegenschaftskataster-Informationssystem ALKIS gewonnen, das in Mecklenburg-Vorpommern vom Amt für Geoinformation, Vermessungs- und Katasterwesen geführt wird. Bis zum Stichtag 31. Dezember 2015 diente das Automatisierte Liegenschaftsbuch (ALB) als Quelle. Mit der Umstellung auf die GeoInfoDok 7.1.2 im Jahr 2023 wurde das Nutzungsartenverzeichnis nochmals erweitert. Eine erhebliche Steigerung der Datenqualität wird vor allem durch das neue Lieferdatenformat erreicht. Dieses beinhaltet die Daten georeferenziert auf Flurstücksebene. Hierdurch wird eine auf Länder- und Bundesebene einheitlich harmonisierte Berechnung der Flächen ermöglicht. Die ALKIS-Daten werden für die zentrale Datenaufbereitung direkt an das programmierende Statistische Landesamt durch die Landesvermessungsverwaltungen übermittelt.

Einzelheiten zur Systematik der Flächennutzung sind den folgenden Publikationen der Arbeitsgemeinschaft der Vermessungsverwaltungen der Länder der Bundesrepublik Deutschland (AdV) zu entnehmen:

Bis 2015: Katalog der tatsächlichen Nutzungsarten im Liegenschaftskataster und ihre Begriffsbestimmungen, 2011 (AdV-Nutzungsartenkatalog).

Von 2016 bis 2022: AdV-Nutzungsartenkatalog unter GeoInfoDok 6.0.1.

Ab 2023: AdV-Nutzungsartenkatalog unter GeoInfoDok 7.1.2.

Durch die Änderung der Erfassungsgrundlage ist eine Vergleichbarkeit der vorliegenden Daten mit den Angaben vor 2016 nur sehr eingeschränkt möglich.

Aufgrund methodischer Unterschiede weichen die Ergebnisse der Flächenerhebung von den Ergebnissen der Bodennutzungshaupterhebung ab. Während es sich bei der Flächenerhebung um eine Vollerhebung zu einem Stichtag handelt, basiert die Bodennutzungshaupterhebung auf einer Befragung landwirtschaftlicher Betriebe mit Mindesterfassungsgrenzen und der Auswertung von Verwaltungsdaten.

Weiterhin erfolgt die Flächenerhebung unter Zugrundelegung der Angaben im Liegenschaftskataster nach dem Belegheitsprinzip. Das heißt, dass die Flächen in den Gemeinden ausgewiesen werden, in deren Gebiet sie liegen.

Die Flächen bei der Bodennutzungshaupterhebung werden dagegen nach dem Betriebssitzprinzip erhoben. Das heißt, die gesamten Flächen eines Betriebes werden in der jeweiligen Gemeinde nachgewiesen, in der sich der Betriebssitz befindet, unabhängig davon, wo die Flächen des Betriebes tatsächlich liegen.

Bezeichnungen und Begriffsbestimmungen der tatsächlichen Nutzung

Schlüssel	Nutzungsart	Begriffsbestimmung
10 000 000	Siedlung	Der Nutzungsartenbereich Siedlung beinhaltet die bebauten und nicht bebauten Flächen, die durch die Ansiedlung von Menschen geprägt sind oder zur Ansiedlung beitragen.
11 000 000	Wohnbaufläche	Wohnbaufläche ist eine baulich geprägte Fläche einschließlich der mit ihr im Zusammenhang stehenden Freifläche (z. B. Vorgärten, Ziergärten, Zufahrten, Stellplätze), die ausschließlich oder vorwiegend dem Wohnen dient.
12 000 000	Industrie- und Gewerbefläche	Industrie- und Gewerbefläche ist eine Fläche, die vorwiegend industriellen oder gewerblichen Zwecken dient.
12 010 000	Industrie und Gewerbe	Industrie und Gewerbe bezeichnet Flächen, auf denen vorwiegend Industrie- und Gewerbebetriebe vorhanden sind.
13 000 000	Halde	Halde ist eine Fläche, auf der Material langfristig gelagert wird.
14 000 000	Bergbaubetrieb	Bergbaubetrieb ist eine Fläche, die für die Förderung des Abbauguts unter Tage genutzt wird.
15 000 000	Tagebau, Grube, Steinbruch	Tagebau, Grube, Steinbruch ist eine Fläche, auf der oberirdisch Bodenmaterial abgebaut wird.
16 000 000	Fläche gemischter Nutzung	Fläche gemischter Nutzung ist eine bebaute Fläche einschließlich der mit ihr im Zusammenhang stehenden Freifläche (Hofraumfläche, Hausgarten), auf der keine Art der baulichen Nutzung vorherrscht. Solche Flächen sind insbesondere ländlich-dörflich geprägte Flächen mit land- und forstwirtschaftlichen Betrieben, Wohngebäuden u. a. sowie städtisch geprägte Kerngebiete mit Handelsbetrieben und zentralen Einrichtungen für Wirtschaft und Verwaltung.
17 000 000	Fläche besonderer funktionaler Prägung	Fläche besonderer funktionaler Prägung ist eine baulich geprägte Fläche einschließlich der mit ihr im Zusammenhang stehenden Freifläche, auf denen vorwiegend Gebäude und/oder Anlagen zur Erfüllung öffentlicher Zwecke oder historische Anlagen vorhanden sind.
18 000 000	Sport-, Freizeit- und Erholungsfläche	Sport-, Freizeit- und Erholungsfläche ist eine baulich geprägte Fläche einschließlich der mit ihr im Zusammenhang stehenden Freifläche, die der Ausübung von Sportarten, der Freizeitgestaltung oder der Erholung dient.
18 040 000	Grünanlage	Grünanlage ist eine Fläche, die vorherrschend der Erholung, der Verschönerung des Ortsbids oder dazu dient, Pflanzen zu zeigen (z. B. botanische Gärten).
19 000 000	Friedhof	Friedhof ist eine Fläche, die zur Bestattung dient oder gedient hat, sofern die Zuordnung zu "Grünanlage" (Schlüssel 18 040 000) nicht zutreffender ist. Friedwälder werden der Nutzungsart "Wald" zugeordnet.
20 000 000	Verkehr	Der Nutzungsartenbereich Verkehr enthält die bebauten und nicht bebauten Flächen, die dem Verkehr dienen.
21 010 000	Straßenverkehr	Straßenverkehr umfasst alle für die bauliche Anlage Straße erforderlichen Flächen und die dem Straßenverkehr dienenden bebauten und unbebauten Flächen.
21 020 000	Weg	Weg umfasst alle Flächen, die zum Befahren und/oder Begehen vorgesehen sind. Zur Wegfläche gehören auch Seitenstreifen und Gräben zur Wegentwässerung.
21 030 000	Platz	Platz ist eine Verkehrsfläche in Ortschaften oder eine ebene, befestigte oder unbefestigte Fläche, die bestimmten Zwecken dient (z. B. für Verkehr, Parken, Märkte, Festveranstaltungen).
22 000 000	Bahnverkehr	Bahnverkehr umfasst alle für den Schienenverkehr erforderlichen Flächen und die dem Schienenverkehr dienenden bebauten und unbebauten Flächen.
23 000 000	Flugverkehr	Flugverkehr umfasst die baulich geprägte Fläche und die mit ihr in Zusammenhang stehende Freifläche, die ausschließlich oder vorwiegend dem Flugverkehr dient.

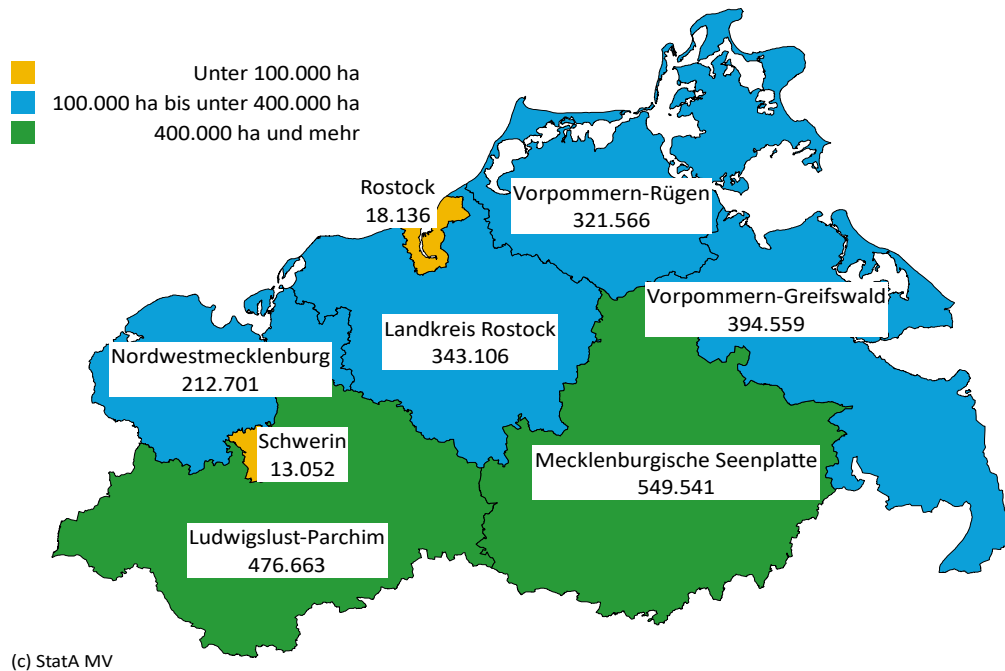
Schlüssel	Nutzungsart	Begriffsbestimmung
24 000 000	Schiffsverkehr	Schiffsverkehr umfasst die baulich geprägte Fläche und die mit ihr in Zusammenhang stehende Freifläche, die ausschließlich oder vorwiegend dem Schiffsverkehr dient.
30 000 000	Vegetation	Der Nutzungsartenbereich Vegetation umfasst die Flächen außerhalb der Ansiedlungen, die durch land- oder forstwirtschaftliche Nutzung, durch natürlichen Bewuchs oder dessen Fehlen geprägt werden.
31 000 000	Landwirtschaft	Landwirtschaft ist eine Fläche für den Anbau von Feldfrüchten sowie eine Fläche, die beweidet und gemäht werden kann, einschließlich der mit besonderen Pflanzen angebauten Flächen.
32 000 000	Wald	Wald ist eine Fläche, die mit Forstpflanzen (Waldbäume und Waldsträucher) bestockt ist.
33 000 000	Gehölz	Gehölz ist eine Fläche, die mit einzelnen Bäumen, Baumgruppen, Büschen, Hecken und Sträuchern bestockt ist.
34 000 000	Heide	Heide ist eine meist sandige Fläche mit typischen Sträuchern, Gräsern und geringwertigem Baumbestand.
35 000 000	Moor	Moor ist eine unkultivierte Fläche, deren obere Schicht aus vertorften oder zersetzten Pflanzenresten besteht.
36 000 000	Sumpf	Sumpf ist ein wassergesättigtes, zeitweise unter Wasser stehendes Gelände.
37 000 000	Unland, Vegetationslose Fläche	Unland, Vegetationslose Fläche ist eine Fläche ohne nennenswerten Bewuchs auf Grund besonderer Bodenbeschaffenheit, wie z. B. nicht aus dem Geländere Relief herausragende Felspartien, Sand- oder Eisflächen.
40 000 000	Gewässer	Der Nutzungsartenbereich Gewässer umfasst die mit Wasser bedeckten Flächen.
41 000 000	Fließgewässer	Fließgewässer ist <ul style="list-style-type: none"> - ein geometrisch begrenztes, oberirdisches, auf dem Festland fließendes Gewässer, das die Wassermengen sammelt, die als Niederschläge auf die Erdoberfläche fallen oder in Quellen austreten und in ein anderes Gewässer, ein Meer oder in einen See, - in einem System von natürlichen oder künstlichen Bodenvertiefungen verlaufendes Wasser, das zur Be- und Entwässerung an- oder abgeleitet wird oder - ein geometrisch begrenzter, für die Schifffahrt angelegter künstlicher Wasserlauf, der in einem oder mehreren Abschnitten die jeweils gleiche Höhe des Wasserspiegels besitzt.
42 000 000	Hafenbecken	Hafenbecken ist ein natürlicher oder künstlich angelegter oder abgetrennter Teil eines Gewässers, in dem Schiffe be- und entladen werden.
43 000 000	Stehendes Gewässer	Stehendes Gewässer ist eine natürliche oder künstliche mit Wasser gefüllte, allseitig umschlossene Hohlform der Erdoberfläche ohne unmittelbaren Zusammenhang mit Meer.
44 000 000	Meer	Meer ist die das Festland umgebende Wasserfläche.

Kapitel 1		Bodenfläche am 31. Dezember 2023 nach Kreisen und Nutzungsarten								
Tabelle 1.1		Bodenfläche								
Lfd. Nr.	Nutzungsart	Mecklen- burg-Vor- pommern	Kreisfreie Stadt		Landkreis					
			Rostock	Schwerin	Mecklen- burgische Seenplatte	Landkreis Rostock	Vorpom- mern- Rügen	Nordwest- mecklen- burg	Vorpom- mern- Greifswald	Ludwigs- lust- Parchim
		ha								
1	2	3	4	5	6	7	8	9	10	11
1	Bodenfläche	2.329.324	18.136	13.052	549.541	343.106	321.566	212.701	394.559	476.663
2	Siedlung	129.540	5.615	3.253	24.343	20.163	19.348	13.797	20.370	22.650
	davon									
3	Wohnbaufläche	41.103	1.531	904	7.089	6.140	6.688	4.285	7.251	7.214
4	Industrie- und Gewerbefläche	23.307	1.712	938	4.448	4.017	2.974	2.095	3.705	3.417
5	darunter Industrie und Gewerbe	13.020	1.040	568	2.432	2.417	1.365	1.117	2.065	2.017
6	Halde	46	1	-	5	7	6	13	7	7
7	Bergbaubetrieb	-	-	-	-	-	-	-	-	-
8	Tagebau, Grube, Steinbruch	5.384	-	13	1.055	626	487	1.052	745	1.407
9	Fläche gemischter Nutzung	15.395	55	19	3.691	2.345	2.353	1.206	2.390	3.336
	Fläche besonderer funktionaler									
10	Prägung	5.443	447	409	975	696	991	306	1.036	581
	Sport-, Freizeit- und Erholungs- fläche									
11		37.489	1.803	910	6.779	6.176	5.661	4.735	4.980	6.445
12	darunter Grünanlage	30.172	1.520	779	5.343	4.873	4.297	4.046	3.876	5.440
13	Friedhof	1.373	65	60	301	156	189	104	256	243
14	Verkehr	71.091	1.822	941	14.214	11.136	9.127	6.551	12.056	15.244
	davon									
15	Straßenverkehr	36.200	973	576	7.525	5.501	5.080	4.153	5.384	7.007
16	Weg	23.765	287	141	4.654	3.468	2.634	1.739	4.442	6.398
17	Platz	1.786	168	72	331	241	300	162	266	246
18	Bahnverkehr	5.650	331	151	1.206	911	723	435	887	1.005
19	Flugverkehr	3.428	0	0	489	1.010	290	20	1.043	575
20	Schiffsverkehr	263	63	0	8	4	99	41	35	12
21	Vegetation	1.995.001	9.217	5.135	460.912	299.345	279.724	182.563	337.303	420.801
	davon									
22	Landwirtschaft	1.434.808	3.373	2.243	315.816	233.138	210.707	149.925	239.120	280.485
23	Wald	495.851	4.771	2.255	132.882	53.997	56.818	27.181	87.739	130.208
24	Gehölz	23.930	297	265	3.250	4.999	3.683	3.522	2.129	5.785
25	Heide	1.733	2	-	27	107	918	2	287	391
26	Moor	3.147	20	5	54	523	1.271	536	299	439
27	Sumpf	13.534	244	34	3.542	1.940	1.120	453	4.497	1.702
28	Unland, Vegetationslose Fläche	21.998	510	333	5.340	4.640	5.208	944	3.232	1.792
29	Gewässer	133.692	1.482	3.722	50.072	12.461	13.367	9.791	24.829	17.968
	davon									
30	Fließgewässer	20.265	1.180	44	3.196	3.045	2.516	1.280	3.631	5.372
31	Hafenbecken	622	170	13	14	11	247	60	90	17
32	Stehendes Gewässer	93.237	127	3.665	46.862	9.366	7.228	8.257	5.154	12.578
33	Meer	19.568	4	-	-	41	3.375	194	15.954	-

Kapitel 1		Bodenfläche am 31. Dezember 2023 nach Kreisen und Nutzungsarten								
Tabelle 1.2		Anteil an der Bodenfläche								
Lfd. Nr.	Nutzungsart	Mecklen- burg-Vor- pommern	Kreisfreie Stadt		Landkreis					
			Rostock	Schwerin	Mecklen- burgische Seenplatte	Landkreis Rostock	Vorpom- mern- Rügen	Nordwest- mecklen- burg	Vorpom- mern- Greifswald	Ludwigs- lust- Parchim
		%								
1	2	3	4	5	6	7	8	9	10	11
1	Bodenfläche (ha)	2.329.324	18.136	13.052	549.541	343.106	321.566	212.701	394.559	476.663
2	Kreise	100	0,8	0,6	23,6	14,7	13,8	9,1	16,9	20,5
	Nutzungsarten									
3	Siedlung	5,6	31,0	24,9	4,4	5,9	6,0	6,5	5,2	4,8
	davon									
4	Wohnbaufläche	1,8	8,4	6,9	1,3	1,8	2,1	2,0	1,8	1,5
5	Industrie- und Gewerbefläche	1,0	9,4	7,2	0,8	1,2	0,9	1,0	0,9	0,7
6	darunter Industrie und Gewerbe	0,6	5,7	4,4	0,4	0,7	0,4	0,5	0,5	0,4
7	Halde	0,0	0,0	-	0,0	0,0	0,0	0,0	0,0	0,0
8	Bergbaubetrieb	-	-	-	-	-	-	-	-	-
9	Tagebau, Grube, Steinbruch	0,2	-	0,1	0,2	0,2	0,2	0,5	0,2	0,3
10	Fläche gemischter Nutzung	0,7	0,3	0,1	0,7	0,7	0,7	0,6	0,6	0,7
	Fläche besonderer funktionaler									
11	Prägung	0,2	2,5	3,1	0,2	0,2	0,3	0,1	0,3	0,1
	Sport-, Freizeit- und Erholungs- fläche	1,6	9,9	7,0	1,2	1,8	1,8	2,2	1,3	1,4
13	darunter Grünanlage	1,3	8,4	6,0	1,0	1,4	1,3	1,9	1,0	1,1
14	Friedhof	0,1	0,4	0,5	0,1	0,0	0,1	0,0	0,1	0,1
15	Verkehr	3,1	10,0	7,2	2,6	3,2	2,8	3,1	3,1	3,2
	davon									
16	Straßenverkehr	1,6	5,4	4,4	1,4	1,6	1,6	2,0	1,4	1,5
17	Weg	1,0	1,6	1,1	0,8	1,0	0,8	0,8	1,1	1,3
18	Platz	0,1	0,9	0,6	0,1	0,1	0,1	0,1	0,1	0,1
19	Bahnverkehr	0,2	1,8	1,2	0,2	0,3	0,2	0,2	0,2	0,2
20	Flugverkehr	0,1	0,0	0,0	0,1	0,3	0,1	0,0	0,3	0,1
21	Schiffsverkehr	0,0	0,3	0,0	0,0	0,0	0,0	0,0	0,0	0,0
22	Vegetation	85,6	50,8	39,3	83,9	87,2	87,0	85,8	85,5	88,3
	davon									
23	Landwirtschaft	61,6	18,6	17,2	57,5	67,9	65,5	70,5	60,6	58,8
24	Wald	21,3	26,3	17,3	24,2	15,7	17,7	12,8	22,2	27,3
25	Gehölz	1,0	1,6	2,0	0,6	1,5	1,1	1,7	0,5	1,2
26	Heide	0,1	0,0	-	0,0	0,0	0,3	0,0	0,1	0,1
27	Moor	0,1	0,1	0,0	0,0	0,2	0,4	0,3	0,1	0,1
28	Sumpf	0,6	1,3	0,3	0,6	0,6	0,3	0,2	1,1	0,4
29	Unland, Vegetationslose Fläche	0,9	2,8	2,6	1,0	1,4	1,6	0,4	0,8	0,4
30	Gewässer	5,7	8,2	28,5	9,1	3,6	4,2	4,6	6,3	3,8
	davon									
31	Fließgewässer	0,9	6,5	0,3	0,6	0,9	0,8	0,6	0,9	1,1
32	Hafenbecken	0,0	0,9	0,1	0,0	0,0	0,1	0,0	0,0	0,0
33	Stehendes Gewässer	4,0	0,7	28,1	8,5	2,7	2,2	3,9	1,3	2,6
34	Meer	0,8	0,0	-	-	0,0	1,0	0,1	4,0	-

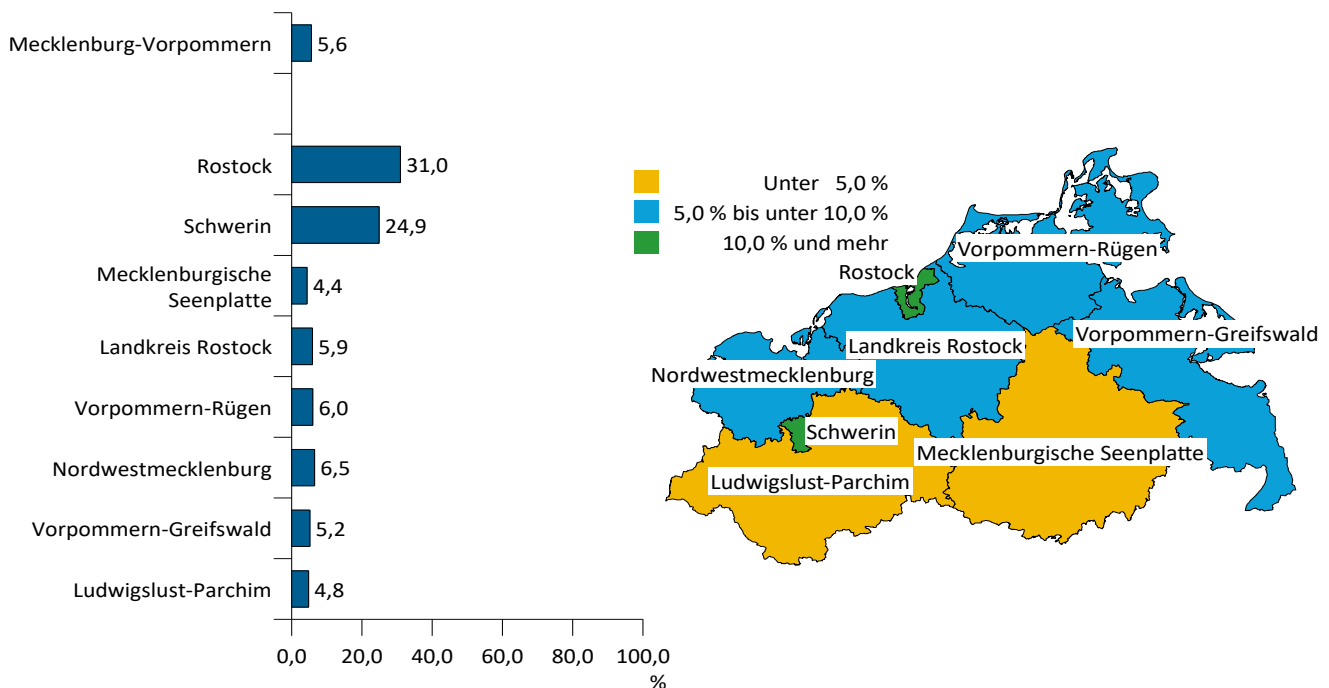
Kapitel 2		Bodenfläche am 31. Dezember 2023 nach Nutzungsart und Gemeindegrößenklassen				
Tabelle 2.1		Bodenfläche				
Lfd. Nr.	Merkmal	Bodenfläche	Davon			
			Siedlung	Verkehr	Vegetation	Gewässer
			(10 000 000)	(20 000 000)	(30 000 000)	(40 000 000)
1	2	3	4	5	6	7
1	Mecklenburg-Vorpommern	2.329.324	129.540	71.091	1.995.001	133.692
		Gemeindegrößenklassen von ... bis unter ... Einwohnern				
2	Unter 2.000	1.502.571	59.571	39.980	1.330.096	72.924
3	2.000 - 5.000	429.059	25.755	12.397	372.142	18.766
4	5.000 - 10.000	228.296	16.340	8.760	185.985	17.210
5	10.000 - 20.000	77.843	8.258	3.772	60.658	5.155
6	20.000 - 50.000	41.216	4.950	1.796	24.195	10.275
7	50.000 - 100.000	32.203	9.051	2.564	12.708	7.880
8	100.000 und mehr	18.136	5.615	1.822	9.217	1.482

Bodenfläche am 31. Dezember 2023 nach Kreisen



Kapitel 2		Bodenfläche am 31. Dezember 2023 nach Nutzungsart und Gemeindegrößenklassen											
Tabelle 2.2		Fläche für Siedlung											
Lfd. Nr.	Merkmal	Siedlung	Davon										Friedhof
			Wohn- bau- fläche	Industrie- und Gewerbefläche		Halde	Berg- bau- betrieb	Tage- bau, Grube, Stein- bruch	Fläche ge- mischter Nutzung	Fläche be- sonde- rer funk- tionaler Prägung	Sport-, Freizeit- und Erholungs- fläche		
				zu- sammen	darunter Industrie und Gewerbe						zu- sammen	darunter Grün- anlage	
		(10 000 000)	(11 000 000)	(12 000 000)	(12 010 000)	(13 000 000)	(14 000 000)	(15 000 000)	(16 000 000)	(17 000 000)	(18 000 000)	(18 040 000)	(19 000 000)
ha													
1	2	3	4	5	6	7	8	9	10	11	12	13	14
1	Mecklen- burg-Vor- pommern	129.540	41.103	23.307	13.020	46	-	5.384	15.395	5.443	37.489	30.172	1.373
Gemeindegrößenklassen von ... bis unter ... Einwohnern													
2	Unter												
2	2.000	59.571	19.718	6.656	3.276	20	-	3.574	9.833	1.648	17.583	14.110	538
3	2.000 -												
3	5.000	25.755	8.257	4.696	2.795	18	-	1.075	3.260	823	7.376	5.602	249
4	5.000 -												
4	10.000	16.340	4.991	3.943	2.242	5	-	377	1.332	813	4.697	3.785	181
5	10.000 -												
5	20.000	8.258	2.490	2.158	1.211	-	-	174	758	405	2.161	1.859	113
6	20.000 -												
6	50.000	4.950	1.459	1.636	1.037	1	-	37	92	359	1.302	1.071	63
7	50.000 -												
7	100.000	9.051	2.656	2.505	1.420	-	-	147	66	947	2.566	2.225	164
8	100.000												
8	und mehr	5.615	1.531	1.712	1.040	1	-	-	55	447	1.803	1.520	65

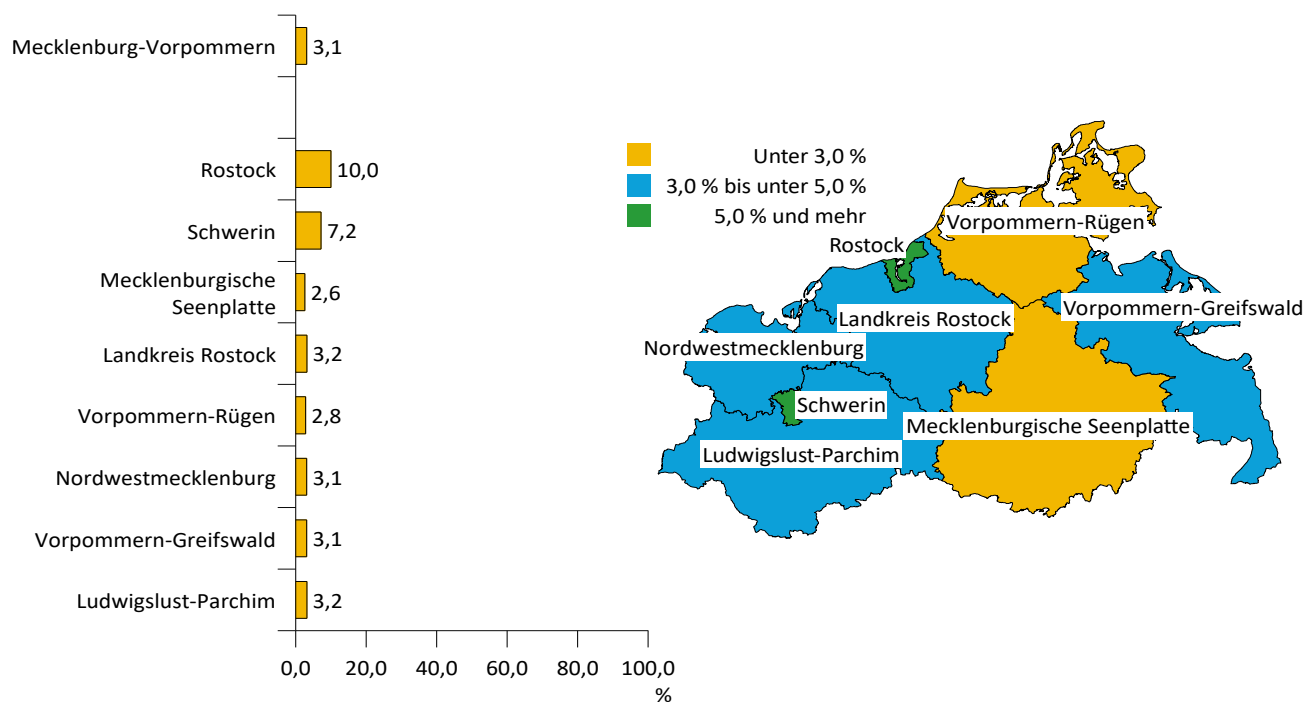
Anteil der Fläche für Siedlung an der Bodenfläche am 31. Dezember 2023



(c) StatA MV

Kapitel 2		Bodenfläche am 31. Dezember 2023 nach Nutzungsart und Gemeindegrößenklassen						
Tabelle 2.3		Fläche für Verkehr						
Lfd. Nr.	Merkmal	Verkehr	Davon					
			Straßen- verkehr	Weg	Platz	Bahnverkehr	Flugverkehr	Schiffs- verkehr
		(20 000 000)	(21 010 000)	(21 020 000)	(21 030 000)	(22 000 000)	(23 000 000)	(24 000 000)
1	2	3	4	5	6	7	8	9
1	Mecklenburg-Vorpommern	71.091	36.200	23.765	1.786	5.650	3.428	263
		Gemeindegrößenklassen von ... bis unter ... Einwohnern						
2	Unter 2.000	39.980	19.727	15.392	500	2.383	1.916	61
3	2.000 - 5.000	12.397	6.950	4.043	283	928	177	17
4	5.000 - 10.000	8.760	4.333	2.356	313	972	719	66
5	10.000 - 20.000	3.772	1.700	969	173	408	512	10
6	20.000 - 50.000	1.796	939	376	105	265	71	40
7	50.000 - 100.000	2.564	1.577	341	244	364	32	5
8	100.000 und mehr	1.822	973	287	168	331	0	63

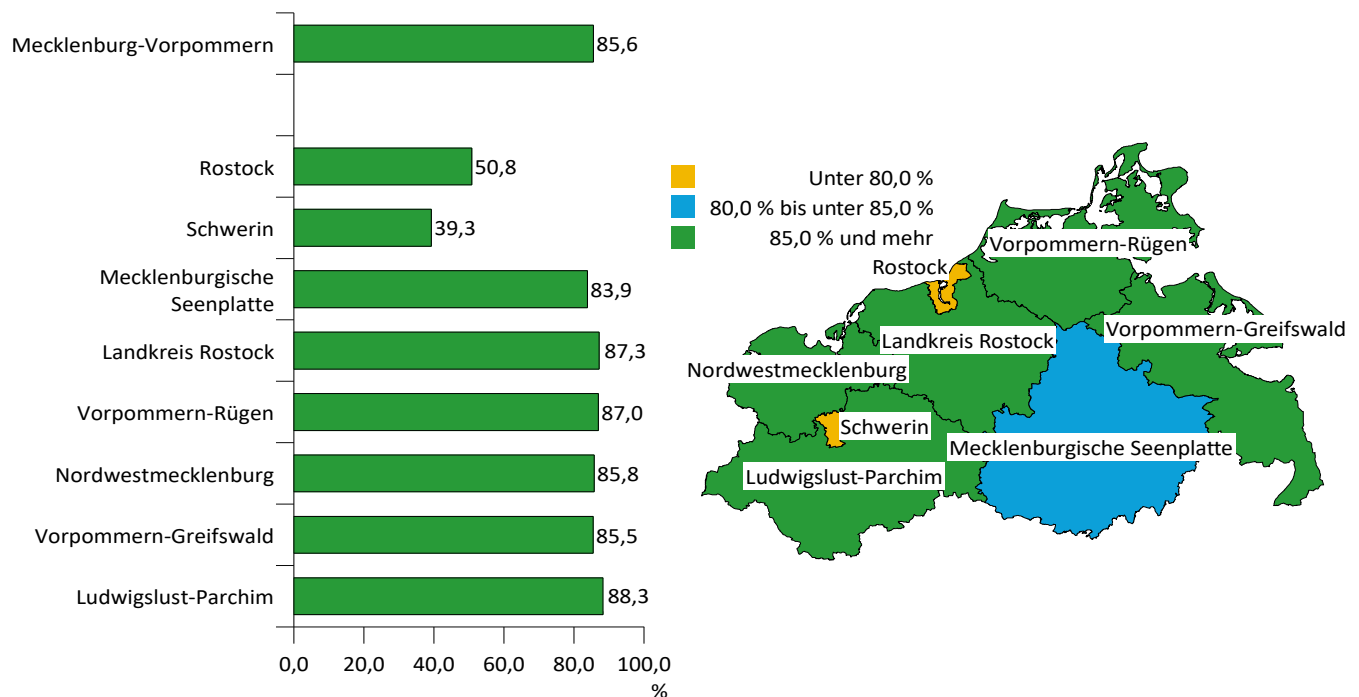
Anteil der Fläche für Verkehr an der Bodenfläche am 31. Dezember 2023



(c) StatA MV

Kapitel 2		Bodenfläche am 31. Dezember 2023 nach Nutzungsart und Gemeindegrößenklassen							
Tabelle 2.4		Fläche für Vegetation							
Lfd. Nr.	Merkmal	Vegetation	Davon						
			Landwirt- schaft	Wald	Gehölz	Heide	Moor	Sumpf	Unland, Vegeta- tionslose Fläche
		(30 000 000)	(31 000 000)	(32 000 000)	(33 000 000)	(34 000 000)	(35 000 000)	(36 000 000)	(37 000 000)
1	2	3	4	5	6	7	8	9	10
1	Mecklenburg-Vorpommern	1.995.001	1.434.808	495.851	23.930	1.733	3.147	13.534	21.998
		Gemeindegrößenklassen von ... bis unter ... Einwohnern							
2	Unter 2.000	1.330.096	974.734	317.487	13.510	1.310	1.877	8.399	12.779
3	2.000 - 5.000	372.142	266.769	92.081	5.301	92	809	3.077	4.012
4	5.000 - 10.000	185.985	131.891	48.536	2.079	182	285	717	2.295
5	10.000 - 20.000	60.658	40.244	16.939	1.593	58	62	903	859
6	20.000 - 50.000	24.195	10.265	12.328	678	0	88	104	732
7	50.000 - 100.000	12.708	7.531	3.708	472	88	5	91	812
8	100.000 und mehr	9.217	3.373	4.771	297	2	20	244	510

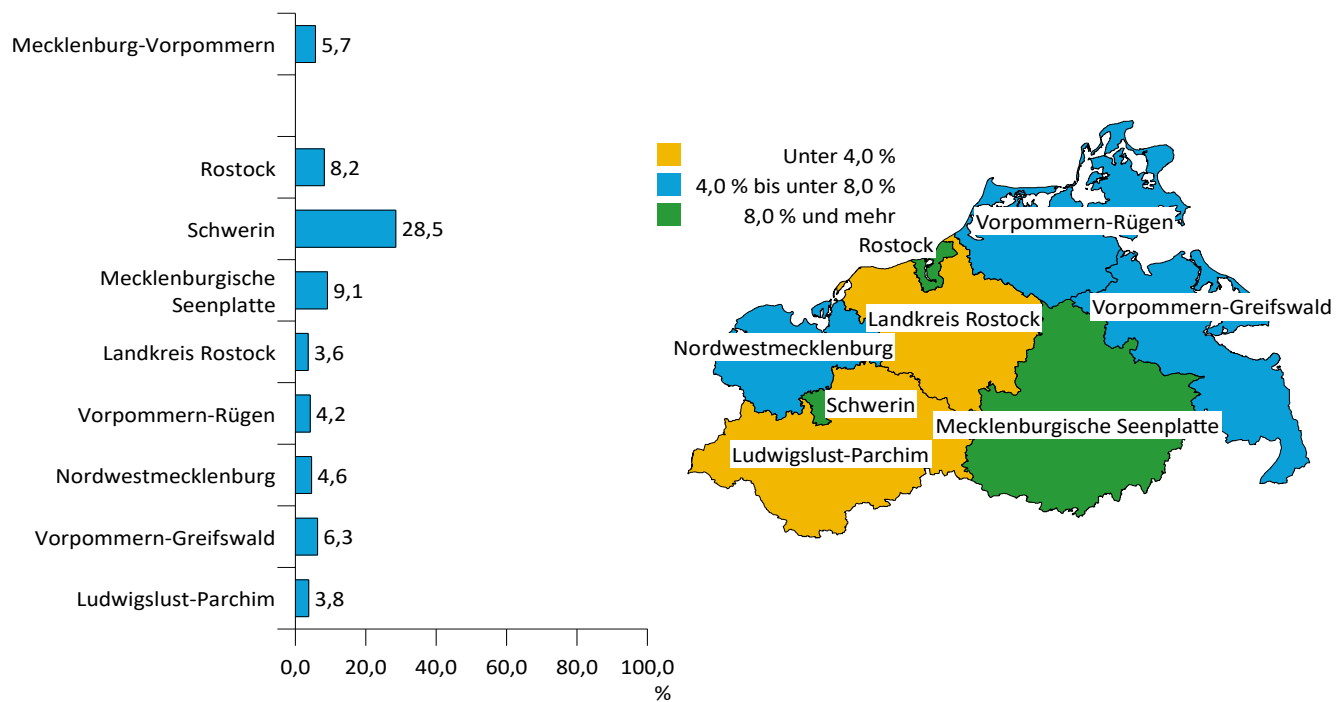
Anteil der Fläche für Vegetation an der Bodenfläche am 31. Dezember 2023



(c) StatA MV

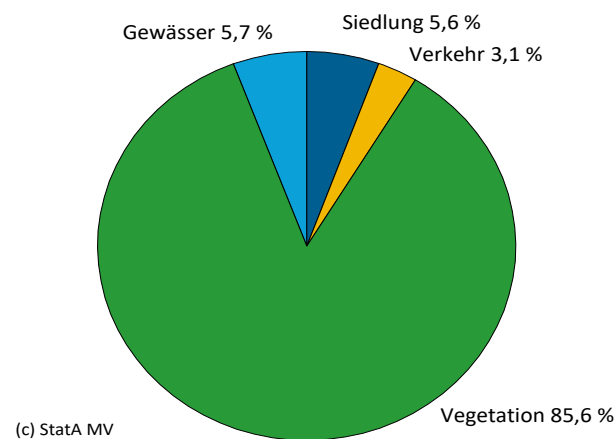
Kapitel 2		Bodenfläche am 31. Dezember 2023 nach Nutzungsart und Gemeindegrößenklassen				
Tabelle 2.5		Fläche für Gewässer				
Lfd. Nr.	Merkmal	Gewässer	Davon			
			Fließgewässer	Hafenbecken	Stehendes Gewässer	Meer
		(40 000 000)	(41 000 000)	(42 000 000)	(43 000 000)	(44 000 000)
1	2	3	4	5	6	7
1	Mecklenburg-Vorpommern	133.692	20.265	622	93.237	19.568
		Gemeindegrößenklassen von ... bis unter ... Einwohnern				
2	Unter 2.000	72.924	11.661	131	48.759	12.374
3	2.000 - 5.000	18.766	3.640	66	14.539	521
4	5.000 - 10.000	17.210	2.226	154	9.735	5.095
5	10.000 - 20.000	5.155	1.130	20	3.968	37
6	20.000 - 50.000	10.275	201	52	9.999	23
7	50.000 - 100.000	7.880	227	29	6.110	1.514
8	100.000 und mehr	1.482	1.180	170	127	4

Anteil der Fläche für Gewässer an der Bodenfläche am 31. Dezember 2023



(c) StatA MV

Kapitel 2		Bodenfläche am 31. Dezember 2023 nach Nutzungsart und Gemeindegrößenklassen					
Tabelle 2.6		Nachrichtlich: Fläche für Siedlung und Verkehr					
Lfd. Nr.	Merkmal	Siedlung und Verkehr	Davon				Und zwar
			Siedlung	darunter		Verkehr	Siedlungs- und Verkehrsfläche ¹⁾
				Bergbau- betrieb	Tagebau, Grube, Steinbruch		
		(10 000 000)	(14 000 000)	(15 000 000)	(20 000 000)		
ha							
1	2	3	4	5	6	7	8
1	Mecklenburg-Vorpommern	200.631	129.540	-	5.384	71.091	195.247
Gemeindegrößenklassen von ... bis unter ... Einwohnern							
2	Unter 2.000	99.551	59.571	-	3.574	39.980	95.977
3	2.000 - 5.000	38.152	25.755	-	1.075	12.397	37.077
4	5.000 - 10.000	25.100	16.340	-	377	8.760	24.723
5	10.000 - 20.000	12.030	8.258	-	174	3.772	11.856
6	20.000 - 50.000	6.746	4.950	-	37	1.796	6.709
7	50.000 - 100.000	11.615	9.051	-	147	2.564	11.468
8	100.000 und mehr	7.437	5.615	-	-	1.822	7.437



Kapitel 3		Flächenversiegelung am 31. Dezember 2023 nach Bodenfläche und Nutzungsart		
Tabelle 3.1		Flächenversiegelung		
Lfd. Nr.	Nutzungsart	Gesamtfläche der Nutzungsart	Darunter	
			Versiegelte Fläche	Anteil der versiegelten Fläche an der Gesamt- fläche der Nutzungsart
		m ²		%
1	2	3	4	5
1	Bodenfläche	23.293.240.544	803.113.921	3,4
2	Siedlung und Verkehr	2.006.310.391	x	x
	darunter			
3	Wohn-, Industrie- und Gewerbefläche (ehemalige Gebäude- und Freifläche)	852.477.990	385.927.045	45,3
4	davon			
4	Siedlungs- und Verkehrsfläche 1)	1.952.469.542	803.113.921	41,1
	davon			
5	Siedlung ohne Bergbaubetrieb und ohne Tagebau, Grube und Steinbruch	1.241.563.052	443.804.670	x
	davon			
6	Wohnbaufläche	411.034.283	186.080.167	45,3
7	Industrie- und Gewerbefläche	233.068.722	105.513.015	45,3
8	Halde	464.392	92.878	20,0
9	Fläche gemischter Nutzung	153.948.937	69.694.536	45,3
	Fläche besonderer funktionaler			
10	Prägung	54.426.048	24.639.327	45,3
	Sport-, Freizeit- und Erholungs-			
11	fläche	374.888.060	55.724.854	14,9
12	Friedhof	13.732.611	2.059.892	15,0
13	Verkehr	710.906.490	359.309.251	50,5
14	Bergbaubetrieb	-	-	x
15	Tagebau, Grube, Steinbruch	53.840.849	x	x

Kapitel 4			Bodenfläche am 31. Dezember 2023 nach Nutzungsart und regionaler Gliederung					
Tabelle 4.1			Bodenfläche					
Lfd. Nr.	Schlüssel- nummer	Land Kreis Gemeinde	Bodenfläche	Davon				Nachrichtlich
				Siedlung	Verkehr	Vegetation	Gewässer	Siedlungs- und Ver- kehrsfläche ¹⁾
				(10 000 000)	(20 000 000)	(30 000 000)	(40 000 000)	
1	2	3	4	5	6	7	8	9
1	13	Mecklenburg-Vorpommern	2.329.324	129.540	71.091	1.995.001	133.692	195.247
2	13 003	Rostock, Hanse- und Universitäts- stadt	18.136	5.615	1.822	9.217	1.482	7.437
3	13 004	Schwerin, Landeshauptstadt	13.052	3.253	941	5.135	3.722	4.182
4	13 071	Mecklenburgische Seenplatte	549.541	24.343	14.214	460.912	50.072	37.502
5	13 071 001	Alt Schwerin	4.444	96	119	2.320	1.909	214
6	13 071 002	Altenhagen	1.108	49	26	1.019	14	76
7	13 071 003	Altenhof	1.666	61	41	1.556	8	102
8	13 071 004	Altentreptow, Stadt	5.307	383	184	4.606	134	565
9	13 071 005	Ankershagen, Schliemanngemeinde	2.823	98	65	2.526	135	162
10	13 071 006	Bartow	2.513	75	67	2.352	19	134
11	13 071 007	Basedow	3.546	171	96	3.173	107	201
12	13 071 008	Beggerow	2.982	68	49	2.820	44	115
13	13 071 009	Beseritz	1.109	34	12	1.038	24	46
14	13 071 010	Blankenhof	1.822	73	60	1.658	31	132
15	13 071 011	Blankensee	5.614	236	149	4.665	565	373
16	13 071 012	Blumenholz	4.184	103	121	3.810	151	216
17	13 071 013	Bollewick	2.671	110	50	2.485	27	152
18	13 071 014	Borrentin	4.828	137	95	4.540	55	227
19	13 071 015	Bredenfelde	859	30	18	800	11	46
20	13 071 016	Breesen	2.464	89	38	2.310	27	127
21	13 071 017	Breest	948	26	58	841	22	79
22	13 071 018	Briggow	1.438	39	29	1.357	13	65
23	13 071 019	Brunn	4.776	159	123	4.406	88	281
24	13 071 020	Buchholz	1.541	26	23	1.407	85	49
25	13 071 021	Burg Stargard, Stadt	7.661	489	213	6.724	236	682
26	13 071 022	Burow	1.734	164	53	1.491	26	202
27	13 071 023	Bütow	2.645	104	65	2.372	104	158
28	13 071 025	Carpin	6.410	101	155	5.781	372	255
29	13 071 026	Cölpin	2.124	98	48	1.946	33	145
30	13 071 027	Dargun, Stadt	11.801	414	232	10.909	245	635
31	13 071 028	Datzetal	4.123	179	85	3.796	62	238
32	13 071 029	Demmin, Hansestadt	8.206	767	289	6.911	239	1.015
33	13 071 032	Faulenrost	3.374	80	58	3.147	88	137
34	13 071 033	Feldberger Seenlandschaft	20.109	574	380	17.127	2.028	933
35	13 071 034	Fincken	3.495	114	80	3.248	54	193
36	13 071 035	Friedland, Stadt	14.179	836	381	12.676	286	1.165
37	13 071 036	Fünfseen	5.178	169	115	4.739	154	282
38	13 071 037	Galenbeck	9.353	249	184	8.045	874	415
39	13 071 039	Gielow	2.355	111	63	2.148	34	174
40	13 071 041	Gnevkow	1.717	47	39	1.615	16	86
41	13 071 042	Godendorf	1.393	39	42	1.179	133	81
42	13 071 043	Göhren-Lebbin	3.223	176	64	2.547	437	239
43	13 071 044	Golchen	2.364	128	45	2.169	23	172
44	13 071 045	Gotthun	1.002	52	19	784	146	72
45	13 071 047	Grabowhöfe	4.309	183	209	3.813	105	387
46	13 071 048	Grammentin	1.719	27	34	1.651	8	60
47	13 071 049	Grapzow	1.504	61	41	1.384	17	103
48	13 071 050	Grischow	1.122	44	46	1.013	19	88
49	13 071 053	Groß Kelle	668	20	7	614	26	28
50	13 071 054	Groß Miltzow	4.869	169	148	4.476	76	315
51	13 071 055	Groß Nemerow	2.102	147	62	1.833	60	208
52	13 071 056	Groß Plasten	3.487	134	80	2.932	341	211
53	13 071 057	Groß Teetzleben	2.177	93	55	1.975	54	132

Kapitel 4			Bodenfläche am 31. Dezember 2023 nach Nutzungsart und regionaler Gliederung					
Tabelle 4.1			Bodenfläche					
Lfd. Nr.	Schlüssel- nummer	Land Kreis Gemeinde	Bodenfläche	Davon				Nachrichtlich
				Siedlung	Verkehr	Vegetation	Gewässer	Siedlungs- und Ver- kehrsfläche 1)
				(10 000 000)	(20 000 000)	(30 000 000)	(40 000 000)	
1	2	3	4	5	6	7	8	9
54	13 071 058	Grünow	2.322	44	50	2.152	76	94
55	13 071 059	Gültz	2.369	92	62	2.187	28	155
56	13 071 060	Gülzow	1.220	34	19	1.154	13	45
57	13 071 063	Hohen Wangelin	4.397	171	146	3.791	289	315
58	13 071 064	Hohenbollentin	654	19	13	612	10	32
59	13 071 065	Hohenmockers	2.702	85	63	2.520	34	146
60	13 071 066	Hohenzieritz	2.053	62	47	1.884	60	109
61	13 071 067	Holldorf	1.567	63	32	1.455	17	95
62	13 071 068	Ivenack	3.963	110	94	3.628	132	201
63	13 071 069	Jabel	8.001	174	222	5.263	2.343	384
64	13 071 070	Jürgenstorf	2.237	105	51	2.044	38	153
65	13 071 071	Kargow	6.939	98	122	5.911	808	217
66	13 071 072	Kentzlin	1.180	62	26	1.082	11	86
67	13 071 073	Kieve	1.552	25	25	1.375	128	49
68	13 071 074	Kittendorf	2.117	55	46	1.987	29	101
69	13 071 075	Klein Vielen	4.564	92	116	4.131	224	209
70	13 071 076	Kletzin	2.728	101	54	2.530	43	143
71	13 071 077	Klink	2.504	100	40	1.327	1.036	140
72	13 071 078	Klocksın	2.382	122	61	2.037	162	121
73	13 071 079	Knorrendorf	2.866	77	54	2.596	138	130
74	13 071 080	Kratzeburg	5.550	71	134	4.759	587	203
75	13 071 081	Kriesow	1.975	44	37	1.838	56	81
76	13 071 083	Kublanı	1.349	43	44	1.251	11	87
77	13 071 084	Kummerow, Seegemeinde	5.772	93	59	2.429	3.191	152
78	13 071 087	Lärz	4.314	167	203	3.286	658	369
79	13 071 088	Leizen	2.764	89	85	2.506	84	171
80	13 071 089	Lindenberg	1.308	36	24	1.216	32	59
81	13 071 090	Lindetal	5.633	174	88	5.266	105	256
82	13 071 092	Malchin, Stadt	10.928	564	338	8.978	1.048	894
83	13 071 093	Malchow, Inselstadt	4.471	401	193	3.146	732	591
84	13 071 096	Meesiger	897	52	17	822	6	69
85	13 071 097	Melz	1.804	51	31	1.677	44	83
86	13 071 099	Mirow, Stadt	15.827	456	363	13.108	1.901	809
87	13 071 100	Möllenbeck	3.632	108	79	3.316	128	186
88	13 071 101	Möllenhagen	5.005	318	117	4.481	89	368
89	13 071 102	Mölln	2.973	77	61	2.722	114	137
90	13 071 103	Moltzow	4.670	185	100	4.246	140	281
91	13 071 104	Neddemin	1.253	79	37	1.107	30	85
92	13 071 105	Neetzka	1.357	36	40	1.226	55	76
93	13 071 107	Neubrandenburg, Vier-Tore-Stadt	8.612	2.455	611	3.192	2.355	2.952
94	13 071 108	Neuenkirchen	2.306	101	83	2.073	49	181
95	13 071 109	Neukalen, Peenestadt	4.796	214	131	4.202	249	299
96	13 071 110	Neustrelitz, Residenzstadt	13.989	992	564	10.901	1.532	1.536
97	13 071 111	Neverin	1.332	81	70	1.139	42	150
98	13 071 112	Nossendorf	3.513	98	68	3.267	81	165
99	13 071 113	Nossentiner Hütte	4.025	78	142	3.775	30	220
100	13 071 114	Penkow	935	35	21	868	11	56
101	13 071 115	Penzlin, Stadt	11.556	513	258	10.382	403	767
102	13 071 117	Pragsdorf	1.432	60	34	1.311	27	93
103	13 071 118	Priborn	1.541	53	26	1.152	311	79
104	13 071 119	Priepert	2.258	34	30	1.541	653	62
105	13 071 120	Pripsleben	1.012	36	20	945	10	55
106	13 071 122	Rechlin	7.769	805	236	5.796	933	1.030
107	13 071 123	Ritzerow	2.210	43	50	2.091	26	92
108	13 071 124	Röbel/Müritz, Stadt	3.068	287	99	2.648	35	386
109	13 071 125	Röckwitz	1.490	46	23	1.399	22	62

Kapitel 4			Bodenfläche am 31. Dezember 2023 nach Nutzungsart und regionaler Gliederung					
Tabelle 4.1			Bodenfläche					
Lfd. Nr.	Schlüssel- nummer	Land Kreis Gemeinde	Bodenfläche	Davon				Nachrichtlich
				Siedlung	Verkehr	Vegetation	Gewässer	Siedlungs- und Ver- kehrsfläche ¹⁾
				(10 000 000)	(20 000 000)	(30 000 000)	(40 000 000)	
1	2	3	4	5	6	7	8	9
110	13 071 127	Rosenow	3.165	185	69	2.843	67	253
111	13 071 128	Sarow	3.375	96	65	3.154	60	153
112	13 071 130	Schönbeck	2.447	63	49	2.309	25	109
113	13 071 131	Schönfeld	1.621	54	32	1.495	40	80
114	13 071 132	Schönhausen	1.875	52	50	1.722	51	101
115	13 071 133	Schwarz	2.642	96	54	2.236	255	143
116	13 071 135	Siedenbollentin	1.882	65	46	1.730	41	108
117	13 071 136	Siedenbrünzow	2.760	120	58	2.525	57	162
118	13 071 137	Sietow	1.887	76	38	1.471	303	114
119	13 071 138	Silz	1.069	71	34	885	79	105
120	13 071 139	Sommersdorf	874	49	23	789	13	71
121	13 071 140	Sponholz	2.696	148	81	2.437	29	215
122	13 071 141	Staven	1.472	72	48	1.323	29	120
123	13 071 142	Stavenhagen, Reuterstadt, Stadt	4.102	482	168	3.389	63	642
124	13 071 143	Stuer	2.151	96	60	1.918	77	151
125	13 071 144	Torgelow am See	1.429	43	26	978	381	69
126	13 071 145	Trollenhagen	1.779	156	294	1.292	38	447
127	13 071 146	Tützpatz	2.166	85	40	2.009	33	111
128	13 071 147	Userin	4.661	115	85	2.876	1.585	197
129	13 071 148	Utzedel	2.598	92	69	2.390	47	143
130	13 071 150	Verchen	1.175	48	29	1.060	38	74
131	13 071 153	Voigtsdorf	762	22	27	699	14	44
132	13 071 154	Vollrathsrühe	3.135	108	94	2.891	41	187
133	13 071 155	Walow	1.992	80	45	1.766	101	126
134	13 071 156	Waren (Müritz), Stadt	15.945	1.002	347	6.869	7.727	1.339
135	13 071 157	Warrenzin	2.907	76	65	2.711	55	138
136	13 071 158	Werder	3.021	76	135	2.770	41	210
137	13 071 159	Wesenberg, Stadt	8.964	365	215	7.506	878	578
138	13 071 160	Wildberg	2.255	65	50	2.119	22	114
139	13 071 161	Woggersin	644	44	14	562	24	45
140	13 071 162	Wokuhl-Dabelow	4.630	72	79	3.977	502	151
141	13 071 163	Wolde	2.263	91	37	2.093	41	121
142	13 071 164	Woldegk, Windmühlenstadt	16.416	533	401	15.077	405	897
143	13 071 166	Wulkenzin	2.159	102	68	1.968	22	170
144	13 071 167	Wustrow	4.329	163	80	2.758	1.327	243
145	13 071 169	Zettemin	1.904	36	38	1.769	60	74
146	13 071 170	Zirzow	932	50	18	854	10	61
147	13 071 171	Zislow	1.594	71	33	1.426	63	104
148	13 071 172	Peenehagen	5.467	173	99	5.099	96	266
149	13 071 173	Kuckssee	1.919	61	38	1.638	181	98
150	13 071 174	Schloen-Dratow	3.645	93	91	3.372	89	183
151	13 071 175	Eldetal	7.190	165	173	6.533	319	338
152	13 071 176	Südmüritz	6.951	135	74	3.161	3.581	205
153	13 072	Landkreis Rostock	343.106	20.163	11.136	299.345	12.461	30.674
154	13 072 001	Admannshagen-Bargeshagen	1.577	153	43	1.361	20	196
155	13 072 002	Alt Bukow	1.528	55	38	1.413	23	92
156	13 072 003	Alt Sührkow	2.552	112	49	2.306	84	158
157	13 072 004	Altkalen	4.574	128	88	4.237	120	211
158	13 072 005	Am Salzhaff	1.551	84	35	1.407	25	119
159	13 072 006	Bad Doberan, Stadt	3.285	547	200	2.478	61	746
160	13 072 007	Bartenshagen-Parkentin	1.535	144	43	1.322	26	187
161	13 072 008	Bastorf	2.438	136	73	2.168	61	207
162	13 072 009	Baumgarten	3.918	179	73	3.614	52	213
163	13 072 010	Behren-Lübchin	6.922	202	117	6.452	151	313
164	13 072 011	Benitz	972	40	20	859	52	60

Kapitel 4			Bodenfläche am 31. Dezember 2023 nach Nutzungsart und regionaler Gliederung					
Tabelle 4.1			Bodenfläche					
Lfd. Nr.	Schlüssel- nummer	Land Kreis Gemeinde	Bodenfläche	Davon				Nachrichtlich
				Siedlung	Verkehr	Vegetation	Gewässer	Siedlungs- und Ver- kehrsfläche 1)
				(10 000 000)	(20 000 000)	(30 000 000)	(40 000 000)	
1	2	3	4	5	6	7	8	9
165	13 072 012	Bentwisch	2.926	283	141	2.479	23	424
166	13 072 013	Bernitt	7.384	261	152	6.847	123	403
167	13 072 014	Biendorf	4.099	221	89	3.740	49	309
168	13 072 015	Blankenhagen	2.528	113	61	2.326	28	174
169	13 072 017	Börgerende-Rethwisch	1.502	124	33	1.204	141	157
170	13 072 018	Bröbberow	1.439	60	34	1.312	34	93
171	13 072 019	Broderstorf	3.424	273	95	3.007	48	364
172	13 072 020	Bützow, Stadt	3.985	443	190	3.081	271	632
173	13 072 021	Cammin	3.222	100	112	2.956	53	209
174	13 072 022	Carinerland	5.267	176	90	4.885	117	262
175	13 072 023	Dahmen	3.651	113	78	2.845	615	189
176	13 072 024	Dalkendorf	1.534	54	30	1.431	18	84
177	13 072 026	Dobbin-Linstow	6.539	237	285	5.673	344	522
178	13 072 027	Dolgen am See	3.321	117	473	2.595	136	586
179	13 072 028	Dreetz	1.200	34	23	1.048	94	57
180	13 072 029	Dummerstorf	12.028	754	524	10.480	269	1.275
181	13 072 030	Elmenhorst/Lichtenhagen	1.207	191	53	955	8	244
182	13 072 031	Finkenthal	2.025	67	59	1.879	20	123
183	13 072 032	Gelbensande	3.404	88	113	3.181	23	201
184	13 072 033	Glasewitz	1.559	54	71	1.393	40	124
185	13 072 034	Gnewitz	1.009	27	19	944	18	47
186	13 072 035	Gnoien, Warbelstadt	4.111	369	106	3.585	51	451
187	13 072 036	Graal-Müritz, Ostseeheilbad	824	190	52	563	19	242
188	13 072 037	Grammow	1.625	46	63	1.477	39	109
189	13 072 038	Groß Roge	2.437	112	55	2.208	62	138
190	13 072 039	Groß Schwiesow	1.265	43	40	1.136	47	79
191	13 072 040	Groß Wokern	2.192	117	72	1.976	27	186
192	13 072 041	Groß Wüstenfelde	2.662	115	65	2.445	37	176
193	13 072 042	Gülzow-Prüzen	5.834	258	118	4.874	583	366
194	13 072 043	Güstrow, Barlachstadt	7.109	1.282	462	4.628	738	1.736
195	13 072 044	Gutow	2.345	95	59	2.141	50	152
196	13 072 045	Hohen Demzin	2.405	62	58	2.236	49	119
197	13 072 046	Hohen Sprenz	2.254	70	104	1.786	294	173
198	13 072 047	Hohenfelde	951	59	28	841	23	87
199	13 072 048	Hoppenrade	2.879	102	80	2.627	70	179
200	13 072 049	Jördenstorf	2.768	118	55	2.544	51	168
201	13 072 050	Jürgenshagen	4.251	173	122	3.763	193	277
202	13 072 051	Kassow	1.442	55	55	1.295	37	109
203	13 072 053	Klein Belitz	3.914	130	63	3.658	62	189
204	13 072 055	Klein Upahl	790	24	21	725	21	44
205	13 072 056	Krakov am See, Stadt	8.736	369	234	6.428	1.705	569
206	13 072 057	Kritzmow	1.493	190	84	1.197	22	273
207	13 072 058	Kröpelin, Stadt	6.754	385	197	6.075	97	560
208	13 072 059	Kuchelmiß	3.745	153	128	3.300	165	269
209	13 072 060	Kühlungsborn, Ostseebad, Stadt	1.617	365	114	1.104	34	479
210	13 072 061	Kuhs	1.375	57	41	1.259	19	96
211	13 072 062	Laage, Stadt	11.490	815	840	9.635	200	1.585
212	13 072 063	Lalendorf	13.912	689	452	11.934	838	1.022
213	13 072 064	Lambrechtshagen	1.355	163	50	1.125	17	213
214	13 072 066	Lelkendorf	2.988	86	54	2.774	74	137
215	13 072 067	Lohmen	3.469	152	68	3.003	246	202
216	13 072 069	Lüssow	1.666	98	56	1.476	37	152
217	13 072 071	Mistorf	2.426	79	71	2.232	45	149
218	13 072 072	Mönchhagen	1.074	79	39	948	8	118
219	13 072 073	Mühl Rosin	2.426	87	80	2.220	40	158
220	13 072 074	Neubukow, Schliemannstadt	2.513	207	92	2.169	46	299

Kapitel 4			Bodenfläche am 31. Dezember 2023 nach Nutzungsart und regionaler Gliederung					
Tabelle 4.1			Bodenfläche					
Lfd. Nr.	Schlüssel- nummer	Land Kreis Gemeinde	Bodenfläche	Davon				Nachrichtlich
				Siedlung	Verkehr	Vegetation	Gewässer	Siedlungs- und Ver- kehrsfläche ¹⁾
				(10 000 000)	(20 000 000)	(30 000 000)	(40 000 000)	
1	2	3	4	5	6	7	8	9
221	13 072 075	Nienhagen, Ostseebad	576	89	25	456	6	114
222	13 072 076	Nustrow	695	26	20	641	7	47
223	13 072 077	Papendorf	2.264	168	92	1.900	103	261
224	13 072 078	Penzin	633	21	14	591	7	35
225	13 072 079	Plaaz	3.434	143	129	3.101	60	271
226	13 072 080	Pölchow	1.256	69	58	1.081	48	123
227	13 072 081	Poppendorf	1.403	179	39	1.161	24	218
228	13 072 082	Prebberede	4.294	126	92	3.889	187	217
229	13 072 083	Reddelich	914	76	32	796	10	108
230	13 072 084	Reimershagen	3.231	88	70	2.964	109	156
231	13 072 085	Rerik, Ostseebad, Stadt	3.422	1.225	71	2.090	36	1.296
232	13 072 086	Retschow	1.886	84	49	1.712	41	133
233	13 072 087	Roggentin	962	229	52	671	10	281
234	13 072 088	Rövershagen	2.061	229	164	1.647	21	392
235	13 072 089	Rühn	1.441	71	29	1.178	163	100
236	13 072 090	Rukieten	1.230	45	32	1.137	15	78
237	13 072 091	Sanitz	8.240	456	268	7.327	188	718
238	13 072 092	Sarmstorf	1.099	50	24	1.007	17	74
239	13 072 093	Satow	11.993	586	323	10.854	230	893
240	13 072 094	Schorssow	3.118	81	58	2.720	258	134
241	13 072 095	Schwaan, Stadt	3.828	313	124	3.268	123	436
242	13 072 096	Schwasdorf	2.436	76	37	2.296	27	113
243	13 072 097	Selpin	3.310	87	113	3.052	58	192
244	13 072 098	Stäbelow	1.512	112	60	1.318	22	162
245	13 072 099	Steffenshagen	941	50	18	866	7	69
246	13 072 101	Steinhagen	1.014	86	24	896	8	109
247	13 072 102	Stubbendorf	964	24	12	913	14	36
248	13 072 103	Sukow-Levitzow	2.023	69	38	1.883	33	104
249	13 072 104	Tarnow	4.086	142	102	3.781	61	228
250	13 072 105	Tessin, Blumenstadt	2.451	261	92	2.056	42	352
251	13 072 106	Teterow, Bergringstadt	4.707	542	210	3.502	452	747
252	13 072 107	Thelkow	2.586	68	82	2.367	69	148
253	13 072 108	Thulendorf	1.072	56	21	987	8	77
254	13 072 109	Thürkow	1.473	63	45	1.351	13	108
255	13 072 110	Vorbeck	1.560	64	27	1.393	75	91
256	13 072 111	Walkendorf	6.867	216	124	6.413	114	322
257	13 072 112	Wardow	6.939	198	125	6.474	143	317
258	13 072 113	Warnkenhagen	1.961	72	29	1.830	30	98
259	13 072 114	Warnow	4.218	150	103	3.875	91	250
260	13 072 116	Wiendorf	1.765	79	40	1.577	68	118
261	13 072 117	Wittenbeck	991	130	33	806	22	164
262	13 072 118	Zarnewan	1.524	61	31	1.406	26	88
263	13 072 119	Zehna	2.580	75	51	2.362	92	126
264	13 072 120	Zepelin	2.291	58	58	2.081	94	115
265	13 072 121	Ziesendorf	2.651	104	112	2.401	34	215
266	13 073	Vorpommern-Rügen	321.566	19.348	9.127	279.724	13.367	27.989
267	13 073 001	Ahrenshagen-Daskow	5.828	369	138	5.247	73	496
268	13 073 002	Ahrenshoop, Ostseebad	527	92	30	379	26	122
269	13 073 003	Altefähr	2.059	98	77	1.868	15	175
270	13 073 004	Altenkirchen	2.266	122	61	2.073	10	182
271	13 073 005	Altenpleen	2.010	117	150	1.695	47	268
272	13 073 006	Baabe, Ostseebad	226	75	15	130	5	90
273	13 073 007	Bad Sülze, Stadt	2.667	166	67	2.350	83	233
274	13 073 009	Barth, Stadt	4.118	547	178	3.271	122	725
275	13 073 010	Bergen auf Rügen, Stadt	5.149	508	211	4.332	98	719

Kapitel 4			Bodenfläche am 31. Dezember 2023 nach Nutzungsart und regionaler Gliederung					
Tabelle 4.1			Bodenfläche					
Lfd. Nr.	Schlüssel- nummer	Land Kreis Gemeinde	Bodenfläche	Davon				Nachrichtlich
				Siedlung	Verkehr	Vegetation	Gewässer	Siedlungs- und Ver- kehrsfläche 1)
				(10 000 000)	(20 000 000)	(30 000 000)	(40 000 000)	
1	2	3	4	5	6	7	8	9
276	13 073 011	Binz, Ostseebad	2.518	273	136	2.094	15	409
277	13 073 012	Born a. Darß	6.356	219	178	5.832	126	395
278	13 073 013	Breege	1.602	101	48	1.437	16	149
279	13 073 014	Buschvitz	1.024	24	25	929	48	48
280	13 073 015	Dettmannsdorf	4.452	169	73	4.160	50	242
281	13 073 016	Deyelsdorf	2.985	96	50	2.797	41	146
282	13 073 017	Dierhagen, Ostseebad	2.763	178	94	2.439	53	263
283	13 073 018	Divitz-Spoldershagen	2.756	80	137	2.494	45	217
284	13 073 019	Dranske	2.075	230	70	1.723	52	300
285	13 073 020	Drechow	1.555	55	31	1.457	12	83
286	13 073 021	Dreschvitz	2.264	77	63	2.062	62	140
287	13 073 022	Eixen	5.616	141	88	5.317	69	228
288	13 073 023	Elmenhorst	2.252	91	57	2.076	28	147
289	13 073 024	Franzburg, Stadt	1.520	130	51	1.259	80	180
290	13 073 025	Fuhlendorf	1.719	131	55	1.503	31	185
291	13 073 027	Garz/Rügen, Stadt	6.591	355	120	6.019	97	470
292	13 073 028	Gingst	2.175	98	40	1.992	44	138
293	13 073 029	Glewitz	4.199	114	66	3.948	71	180
294	13 073 030	Glowe	2.229	163	58	1.854	153	221
295	13 073 031	Göhren, Ostseebad	693	115	34	539	6	149
296	13 073 032	Grammendorf	3.591	123	77	3.343	49	194
297	13 073 033	Gransebieth	2.333	95	70	2.136	31	166
298	13 073 034	Gremersdorf-Buchholz	5.010	172	78	4.706	54	198
299	13 073 035	Grimmen, Stadt	5.051	682	223	4.053	93	857
300	13 073 036	Groß Kordshagen	1.645	69	32	1.501	43	100
301	13 073 037	Groß Mohrdorf	4.147	96	39	2.719	1.293	135
302	13 073 038	Gustow	2.841	96	60	2.635	50	143
303	13 073 039	Hugoldsdorf	1.423	33	15	1.366	10	48
304	13 073 040	Insel Hiddensee, Seebad	1.908	102	37	1.450	319	139
305	13 073 041	Jakobsdorf	1.771	68	34	1.647	21	102
306	13 073 042	Karnin	1.267	34	33	1.188	13	66
307	13 073 043	Kenz-Küstrow	1.776	77	38	1.624	38	110
308	13 073 044	Klausdorf	1.178	59	24	1.078	16	81
309	13 073 045	Kluis	2.150	59	42	2.029	21	101
310	13 073 046	Kramerhof	1.807	386	97	1.255	68	479
311	13 073 048	Lancken-Granitz	1.379	51	33	1.284	10	82
312	13 073 049	Lietzow	839	49	133	653	5	181
313	13 073 050	Lindholz	4.002	153	104	3.644	101	256
314	13 073 051	Löbnitz	2.232	119	57	2.031	26	165
315	13 073 052	Lohme	1.380	101	35	1.233	10	121
316	13 073 053	Lüdershagen	1.398	74	26	1.279	18	100
317	13 073 054	Lüssow	1.902	112	46	1.272	473	157
318	13 073 055	Marlow, Stadt	14.052	577	309	12.958	208	868
319	13 073 057	Millienhagen-Oebelitz	2.556	68	43	2.423	21	111
320	13 073 059	Neuenkirchen	2.294	87	31	2.162	14	118
321	13 073 060	Niepars	6.494	295	143	5.973	84	435
322	13 073 061	Pantelitz	1.442	77	43	1.310	12	120
323	13 073 062	Papenhagen	2.101	95	42	1.944	20	135
324	13 073 063	Parchtitz	2.510	81	41	2.344	43	123
325	13 073 064	Patzig	806	36	16	742	12	52
326	13 073 065	Poseritz	4.019	192	77	3.678	73	265
327	13 073 066	Preetz	1.420	75	24	1.303	17	99
328	13 073 067	Prerow, Ostseebad	1.129	189	51	809	80	236
329	13 073 068	Prohn	1.620	106	34	1.380	100	140
330	13 073 069	Pruchten	823	94	33	673	23	127
331	13 073 070	Putbus, Stadt	6.669	455	170	5.911	133	607

Kapitel 4			Bodenfläche am 31. Dezember 2023 nach Nutzungsart und regionaler Gliederung					
Tabelle 4.1			Bodenfläche					
Lfd. Nr.	Schlüssel- nummer	Land Kreis Gemeinde	Bodenfläche	Davon				Nachrichtlich
				Siedlung	Verkehr	Vegetation	Gewässer	Siedlungs- und Ver- kehrsfläche 1)
				(10 000 000)	(20 000 000)	(30 000 000)	(40 000 000)	
1	2	3	4	5	6	7	8	9
332	13 073 071	Putgarten	1.263	85	35	1.135	9	120
333	13 073 072	Ralswiek	1.655	51	55	1.503	46	106
334	13 073 073	Rambin	3.147	150	84	2.882	31	234
335	13 073 074	Rappin	2.871	76	34	2.203	559	109
336	13 073 075	Ribnitz-Damgarten, Bernsteinstadt	12.283	1.284	370	7.203	3.426	1.648
337	13 073 076	Richtenberg, Stadt	1.567	105	42	1.346	74	146
338	13 073 077	Saal	4.930	253	102	4.501	74	335
339	13 073 078	Sagard	2.792	239	87	2.430	37	275
340	13 073 079	Samtens	3.250	153	124	2.929	43	262
341	13 073 080	Sassnitz, Stadt	4.741	527	254	3.700	260	748
342	13 073 081	Schaprode	1.976	70	45	1.838	23	115
343	13 073 082	Schlemmin	2.178	56	49	2.052	21	105
344	13 073 083	Sehlen	2.060	104	65	1.871	21	168
345	13 073 084	Sellin, Ostseebad	1.444	143	51	1.014	236	194
346	13 073 085	Semlow	3.469	122	71	3.233	43	192
347	13 073 086	Splietsdorf	2.639	90	49	2.461	39	136
348	13 073 087	Steinhagen	3.350	172	98	2.954	125	271
349	13 073 088	Stralsund, Hansestadt	5.459	1.716	550	1.519	1.674	2.245
350	13 073 089	Süderholz	14.953	673	408	13.699	172	1.080
351	13 073 090	Sundhagen	15.981	743	470	14.497	270	1.183
352	13 073 092	Trent	3.543	120	61	3.327	35	172
353	13 073 093	Tribsees, Stadt	5.497	265	177	4.929	126	441
354	13 073 094	Trinwillershagen	3.432	175	85	3.100	71	260
355	13 073 095	Ummanz	4.309	137	64	4.023	86	201
356	13 073 096	Velgast	7.190	233	209	6.666	82	442
357	13 073 097	Weitenhagen	1.706	54	24	1.611	18	78
358	13 073 098	Wendisch Baggendorf	2.151	100	100	1.925	26	200
359	13 073 099	Wendorf	1.579	140	60	1.364	15	165
360	13 073 100	Wieck a. Darß	902	103	31	725	44	133
361	13 073 101	Wiek	2.544	118	63	2.341	21	181
362	13 073 102	Wittenhagen	4.698	148	112	4.401	37	258
363	13 073 103	Wustrow, Ostseebad	688	87	34	556	11	121
364	13 073 104	Zarrendorf	467	98	14	336	20	112
365	13 073 105	Zingst, Ostseeheilbad	5.050	297	145	4.450	158	440
366	13 073 106	Zirkow	2.576	97	60	2.244	174	149
367	13 073 107	Mönchgut, Ostseebad	2.066	193	56	1.739	77	249
368	13 074	Nordwestmecklenburg	212.701	13.797	6.551	182.563	9.791	19.296
369	13 074 001	Alt Meteln	2.322	130	44	2.122	25	175
370	13 074 002	Bad Kleinen	2.354	232	121	1.938	63	353
371	13 074 003	Barnekow	1.563	56	60	1.419	28	116
372	13 074 004	Benz	2.277	87	72	2.083	35	152
373	13 074 005	Bernstorf	1.757	58	65	1.601	34	122
374	13 074 006	Bibow	2.321	66	88	1.957	210	148
375	13 074 007	Blowatz	3.030	124	62	2.755	89	183
376	13 074 008	Bobitz	6.564	308	203	5.776	277	500
377	13 074 009	Boiensdorf	1.277	81	28	1.146	23	109
378	13 074 010	Boltenhagen, Ostseebad	1.835	239	70	1.461	65	309
379	13 074 012	Brüsewitz	2.994	184	89	2.654	67	273
380	13 074 013	Carlow	3.181	126	64	2.758	233	190
381	13 074 014	Cramonshagen	1.020	60	36	862	62	96
382	13 074 015	Dalberg-Wendelstorf	958	46	21	854	38	66
383	13 074 016	Damshagen	3.857	155	79	3.565	58	232
384	13 074 017	Dassow, Stadt	6.696	371	163	6.039	123	532
385	13 074 018	Dechow	1.515	32	35	1.344	104	63
386	13 074 019	Dorf Mecklenburg	3.006	242	146	2.519	99	387

Kapitel 4			Bodenfläche am 31. Dezember 2023 nach Nutzungsart und regionaler Gliederung					
Tabelle 4.1			Bodenfläche					
Lfd. Nr.	Schlüssel- nummer	Land Kreis Gemeinde	Bodenfläche	Davon				Nachrichtlich
				Siedlung	Verkehr	Vegetation	Gewässer	Siedlungs- und Ver- kehrsfläche 1)
				(10 000 000)	(20 000 000)	(30 000 000)	(40 000 000)	
1	2	3	4	5	6	7	8	9
387	13 074 020	Dragun	2.062	101	42	1.860	58	143
388	13 074 021	Gadebusch, Stadt	4.776	380	188	4.103	104	537
389	13 074 022	Gägelow	2.267	177	76	1.960	54	252
390	13 074 023	Glasin	3.960	229	145	3.526	61	285
391	13 074 024	Gottesgabe	2.221	92	40	2.066	22	129
392	13 074 025	Grambow	1.982	84	40	1.819	39	114
393	13 074 026	Grevesmühlen, Stadt	5.238	566	221	4.218	233	787
394	13 074 027	Grieben	629	24	31	566	8	55
395	13 074 028	Groß Molzahn	631	45	12	569	6	56
396	13 074 030	Groß Stieten	654	95	16	530	13	112
397	13 074 031	Hohen Viecheln	1.872	79	45	1.173	574	123
398	13 074 032	Hohenkirchen	4.109	272	90	3.667	80	362
399	13 074 033	Holdorf	1.357	45	37	1.251	24	81
400	13 074 034	Hornstorf	1.490	153	87	1.234	16	240
401	13 074 035	Insel Poel, Ostseebad	3.634	271	93	3.107	163	364
402	13 074 036	Jesendorf	2.125	90	76	1.874	85	146
403	13 074 037	Kalkhorst	5.198	243	99	4.779	76	339
404	13 074 038	Klein Trebbow	2.538	76	72	2.287	104	146
405	13 074 039	Klützt, Stadt	4.443	277	119	3.981	67	391
406	13 074 040	Kneese	1.587	43	33	1.338	173	73
407	13 074 042	Königsfeld	3.275	156	62	3.021	36	195
408	13 074 043	Krembz	3.916	119	82	3.658	58	200
409	13 074 044	Krusenhagen	1.125	50	32	1.026	17	82
410	13 074 046	Lübberstorf	1.311	38	23	1.232	17	50
411	13 074 047	Lübow	3.535	225	156	3.065	89	313
412	13 074 048	Lübstorf	4.388	119	55	1.049	3.165	174
413	13 074 049	Lüdersdorf	5.475	319	208	4.857	90	523
414	13 074 050	Lützow	2.489	166	84	2.210	28	250
415	13 074 052	Menzendorf	983	31	36	872	44	67
416	13 074 053	Metelsdorf	821	51	35	708	27	86
417	13 074 054	Mühlen Eichsen	2.371	100	50	2.169	52	150
418	13 074 056	Neuburg	4.410	258	114	3.956	82	368
419	13 074 057	Neukloster, Stadt	2.751	279	119	2.049	303	342
420	13 074 060	Passee	1.620	82	35	1.469	35	100
421	13 074 061	Perlin	1.346	64	31	1.202	48	94
422	13 074 062	Pingelshagen	208	27	7	173	1	34
423	13 074 064	Pokrent	1.565	144	33	1.371	17	114
424	13 074 065	Rehna, Stadt	4.458	260	144	3.984	70	402
425	13 074 066	Rieps	1.232	41	31	1.154	7	71
426	13 074 067	Roduchelstorf	993	33	36	907	17	69
427	13 074 068	Roggendorf	3.126	258	74	2.715	79	187
428	13 074 069	Roggenstorf	2.001	159	44	1.769	30	119
429	13 074 070	Rögnitz	1.143	35	22	1.067	19	56
430	13 074 071	Rüting	1.516	58	35	1.406	18	92
431	13 074 072	Schildetal	1.938	90	51	1.760	37	141
432	13 074 073	Schlagsdorf	2.044	96	55	1.698	195	151
433	13 074 074	Schönberg, Stadt	5.219	357	219	4.524	119	572
434	13 074 075	Seehof	435	67	13	353	2	80
435	13 074 076	Selmsdorf	3.681	380	109	3.148	44	488
436	13 074 077	Testorf-Steinfort	2.387	96	55	2.204	32	151
437	13 074 078	Thandorf	909	24	20	863	2	44
438	13 074 079	Upahl	4.826	316	193	4.252	65	463
439	13 074 080	Utecht	1.109	29	27	1.040	13	56
440	13 074 081	Veelböken	3.262	114	69	3.042	37	182
441	13 074 082	Ventschow	1.363	95	50	1.158	60	132
442	13 074 084	Warin, Stadt	4.445	331	126	3.344	644	406

Kapitel 4			Bodenfläche am 31. Dezember 2023 nach Nutzungsart und regionaler Gliederung					
Tabelle 4.1			Bodenfläche					
Lfd. Nr.	Schlüssel- nummer	Land Kreis Gemeinde	Bodenfläche	Davon				Nachrichtlich
				Siedlung	Verkehr	Vegetation	Gewässer	Siedlungs- und Ver- kehrsfläche 1)
				(10 000 000)	(20 000 000)	(30 000 000)	(40 000 000)	
1	2	3	4	5	6	7	8	9
443	13 074 085	Warnow	1.607	79	36	1.464	28	115
444	13 074 087	Wismar, Hansestadt	4.173	1.675	423	1.797	278	2.098
445	13 074 088	Zickhusen	1.249	100	35	1.080	35	88
446	13 074 089	Zierow	1.011	86	26	877	21	111
447	13 074 090	Zurow	4.080	390	193	3.438	60	385
448	13 074 091	Züsow	1.954	53	37	1.846	17	90
449	13 074 092	Wedendorfersee	2.492	103	57	2.272	61	159
450	13 074 093	Stepenitztal	4.525	197	123	4.149	56	319
451	13 074 094	Siemz-Niendorf	2.636	103	83	2.402	48	184
452	13 075	Vorpommern-Greifswald	394.559	20.370	12.056	337.303	24.829	31.681
453	13 075 001	Ahlbeck	1.876	98	47	1.697	34	145
454	13 075 002	Alt Tellin	2.438	90	49	2.259	41	109
455	13 075 003	Altwarp	3.275	80	21	1.182	1.992	101
456	13 075 004	Altwigshagen	2.868	94	73	2.620	80	168
457	13 075 005	Anklam, Hansestadt	5.668	703	415	4.305	245	1.117
458	13 075 006	Bandelin	1.719	85	142	1.470	22	227
459	13 075 007	Bargischow	2.178	71	44	1.923	140	103
460	13 075 008	Behrenhoff	2.448	109	46	2.271	22	147
461	13 075 009	Bentzin	3.887	154	78	3.537	117	219
462	13 075 010	Benz	2.473	248	94	2.077	54	340
463	13 075 011	Bergholz	2.176	81	53	2.011	31	105
464	13 075 012	Blankensee	3.420	80	84	3.124	131	163
465	13 075 013	Blesewitz	1.264	38	28	1.183	16	65
466	13 075 015	Boldekow	4.852	178	95	4.192	386	228
467	13 075 016	Boock	1.289	71	35	1.176	7	105
468	13 075 017	Brietzig	1.057	36	29	977	15	64
469	13 075 018	Brünzow	1.616	103	61	1.440	13	161
470	13 075 020	Bugewitz	5.716	61	84	3.918	1.652	135
471	13 075 021	Buggenhagen	2.711	53	50	2.497	111	103
472	13 075 022	Butzow	1.285	55	24	1.190	16	79
473	13 075 023	Daberkow	1.538	59	45	1.414	19	105
474	13 075 025	Dargelin	1.572	68	43	1.424	37	111
475	13 075 026	Dargen	2.823	85	92	2.485	160	174
476	13 075 027	Dersekow	2.626	120	85	2.403	18	204
477	13 075 029	Ducherow	7.752	292	210	7.124	127	499
478	13 075 031	Eggesin, Stadt	8.822	473	135	8.135	79	608
479	13 075 032	Fahrenwalde	2.611	70	60	2.446	36	128
480	13 075 033	Ferdinandshof	4.737	288	139	4.206	103	388
481	13 075 034	Garz	1.012	46	119	844	2	164
482	13 075 035	Glasow	1.559	38	38	1.456	27	76
483	13 075 036	Görmin	3.519	109	96	3.278	37	202
484	13 075 037	Grambin	1.839	39	13	305	1.482	52
485	13 075 038	Grambow	3.530	124	102	3.221	85	220
486	13 075 039	Greifswald, Universitäts- und Hansestadt	5.081	1.627	462	2.862	129	2.089
487	13 075 040	Gribow	825	35	18	765	9	52
488	13 075 041	Groß Kiesow	4.773	205	109	4.412	47	303
489	13 075 042	Groß Luckow	897	39	29	823	6	68
490	13 075 043	Groß Polzin	2.958	99	51	2.735	72	150
491	13 075 044	Gützkow, Stadt	5.765	283	150	5.126	205	403
492	13 075 045	Hammer a.d. Uecker	2.162	57	61	2.009	35	118
493	13 075 046	Hanshagen	986	61	30	884	12	90
494	13 075 048	Heinrichswalde	1.432	62	37	1.295	39	98
495	13 075 049	Heringsdorf, Ostseebad	3.781	449	201	2.400	730	646
496	13 075 050	Hinrichshagen	1.004	54	43	895	12	96

Kapitel 4			Bodenfläche am 31. Dezember 2023 nach Nutzungsart und regionaler Gliederung					
Tabelle 4.1			Bodenfläche					
Lfd. Nr.	Schlüssel- nummer	Land Kreis Gemeinde	Bodenfläche	Davon				Nachrichtlich
				Siedlung	Verkehr	Vegetation	Gewässer	Siedlungs- und Ver- kehrsfläche ¹⁾
				(10 000 000)	(20 000 000)	(30 000 000)	(40 000 000)	
1	2	3	4	5	6	7	8	9
497	13 075 051	Hintersee	4.460	68	127	4.150	114	195
498	13 075 053	Iven	1.574	29	31	1.498	16	60
499	13 075 054	Jarmen, Stadt	3.071	252	130	2.617	73	369
500	13 075 055	Jatznick	6.223	349	189	5.606	79	496
501	13 075 056	Kamminke	295	32	10	247	5	42
502	13 075 058	Karlshagen, Ostseebad	503	164	33	299	6	197
503	13 075 059	Katzow	2.622	77	49	2.468	29	125
504	13 075 060	Kemnitz	1.934	124	60	1.730	19	184
505	13 075 061	Klein Bünzow	3.469	137	88	3.224	19	222
506	13 075 063	Koblentz	2.298	55	43	2.022	178	97
507	13 075 065	Korswandt	1.290	46	31	1.140	73	77
508	13 075 066	Koserow, Ostseebad	607	116	53	403	35	169
509	13 075 067	Krackow	4.418	164	108	3.941	205	270
510	13 075 068	Krien	2.194	104	50	2.020	19	154
511	13 075 069	Kröslin	2.240	156	55	1.906	123	206
512	13 075 070	Kruckow	3.554	107	66	3.352	28	165
513	13 075 071	Krugsdorf	834	67	23	681	63	76
514	13 075 072	Krummin	1.063	31	20	991	21	51
515	13 075 073	Krusenfelde	1.256	36	21	1.190	9	54
516	13 075 074	Lassan, Stadt	2.821	118	72	2.537	93	189
517	13 075 075	Leopoldshagen	1.957	68	53	1.822	15	120
518	13 075 076	Levenhagen	1.328	64	32	1.217	15	96
519	13 075 078	Liepgarten	3.289	83	75	3.055	77	154
520	13 075 079	Löcknitz	2.280	232	101	1.873	74	316
521	13 075 080	Loddin, Seebad	612	97	35	444	36	132
522	13 075 081	Loissin	1.548	92	35	1.403	17	128
523	13 075 082	Loitz, Stadt	8.990	371	255	8.121	243	619
524	13 075 083	Lubmin, Seebad	1.384	300	72	930	81	372
525	13 075 084	Lübs	3.021	89	82	2.803	46	171
526	13 075 085	Luckow	3.733	96	116	3.111	411	208
527	13 075 087	Lütow	1.634	74	42	1.502	16	115
528	13 075 088	Medow	2.899	106	58	2.669	65	165
529	13 075 089	Meiersberg	1.016	40	28	941	7	68
530	13 075 090	Mellenthin	1.916	80	68	1.758	11	145
531	13 075 091	Mesekenhagen	2.552	119	70	2.330	34	180
532	13 075 092	Mölschow	1.545	96	48	1.368	33	128
533	13 075 093	Mönkebude	3.498	62	54	2.391	992	116
534	13 075 094	Murchin	4.673	208	100	4.162	203	299
535	13 075 095	Nadrensee	2.074	87	81	1.845	61	152
536	13 075 097	Neu Boltenhagen	2.452	97	47	2.285	23	143
537	13 075 098	Neu Kosenow	2.502	79	57	2.339	28	136
538	13 075 101	Neuenkirchen	1.570	47	31	1.464	27	76
539	13 075 102	Neuenkirchen	2.341	148	64	1.826	303	209
540	13 075 103	Nieden	650	27	15	601	7	36
541	13 075 104	Papendorf	1.042	45	63	924	11	97
542	13 075 105	Pasewalk, Stadt	5.521	638	337	4.477	69	974
543	13 075 106	Peenemünde	2.574	131	322	2.005	116	453
544	13 075 107	Penkun, Stadt	7.887	296	246	6.986	358	490
545	13 075 108	Plöwen	1.520	60	40	1.385	35	100
546	13 075 109	Polzow	851	27	22	789	13	48
547	13 075 110	Postlow	1.475	56	31	1.367	21	87
548	13 075 111	Pudagla	1.327	80	29	676	542	81
549	13 075 113	Ramin	4.697	113	141	4.392	51	254
550	13 075 114	Rankwitz	3.090	111	89	2.849	42	191
551	13 075 115	Rollwitz	3.560	132	105	3.260	63	237
552	13 075 116	Rossin	1.263	30	30	1.185	19	59

Kapitel 4			Bodenfläche am 31. Dezember 2023 nach Nutzungsart und regionaler Gliederung					
Tabelle 4.1			Bodenfläche					
Lfd. Nr.	Schlüssel- nummer	Land Kreis Gemeinde	Bodenfläche	Davon				Nachrichtlich
				Siedlung	Verkehr	Vegetation	Gewässer	Siedlungs- und Ver- kehrsfläche ¹⁾
				(10 000 000)	(20 000 000)	(30 000 000)	(40 000 000)	
1	2	3	4	5	6	7	8	9
553	13 075 117	Rossow	2.315	73	63	2.137	42	134
554	13 075 118	Rothemühl	3.075	59	90	2.916	10	149
555	13 075 119	Rothenklempenow	5.840	117	135	5.432	155	252
556	13 075 120	Rubenow	3.540	210	86	3.218	27	295
557	13 075 121	Rubkow	3.503	122	81	3.269	32	202
558	13 075 122	Sarnow	2.332	123	52	2.127	30	124
559	13 075 123	Sassen-Trantow	4.535	142	86	4.171	136	219
560	13 075 124	Sauzin	665	57	12	587	9	54
561	13 075 125	Schmatzin	1.770	69	29	1.653	19	97
562	13 075 126	Schönwalde	2.103	70	55	1.937	42	122
563	13 075 127	Spantekow	7.084	229	138	6.637	81	364
564	13 075 128	Stolpe an der Peene	1.767	65	36	1.609	58	100
565	13 075 129	Stolpe auf Usedom	1.501	52	55	1.377	17	105
566	13 075 130	Strasburg (Uckermark), Stadt	8.748	493	250	7.803	202	733
567	13 075 131	Torgelow, Stadt	7.219	656	233	6.255	74	888
568	13 075 133	Trassenheide, Ostseebad	653	116	38	499	1	154
569	13 075 134	Tutow	605	214	308	77	6	522
570	13 075 135	Ückeritz, Seebad	1.369	83	61	1.190	35	144
571	13 075 136	Ueckermünde, Seebad , Stadt	8.587	572	192	2.653	5.170	761
572	13 075 137	Usedom, Stadt	3.905	183	142	3.489	92	318
573	13 075 138	Viereck	5.484	160	149	5.133	42	309
574	13 075 139	Vogelsang-Warsin	6.337	66	41	2.296	3.934	107
575	13 075 140	Völschow	2.172	62	100	1.995	15	160
576	13 075 141	Wackerow	3.179	94	110	2.933	42	203
577	13 075 142	Weitenhagen	3.842	171	149	3.489	33	309
578	13 075 143	Wilhelmsburg	4.720	163	136	4.314	107	298
579	13 075 144	Wolgast, Stadt	6.173	681	248	5.171	73	891
580	13 075 145	Wrangelsburg	1.529	40	36	1.427	26	73
581	13 075 146	Wusterhusen	1.917	124	41	1.734	18	161
582	13 075 147	Zemitz	3.092	115	61	2.887	30	174
583	13 075 148	Zempin, Seebad	332	78	23	223	8	101
584	13 075 149	Zerrenthin	1.442	52	37	1.328	25	80
585	13 075 150	Ziethen	1.839	74	60	1.648	56	134
586	13 075 151	Zinnowitz, Ostseebad	889	232	67	581	10	297
587	13 075 152	Zirchow	953	69	116	748	19	184
588	13 075 154	Züssow	2.964	184	93	2.666	21	275
589	13 075 155	Neetzow-Liepen	4.323	145	79	3.997	101	222
590	13 075 156	Karlsburg	3.436	181	111	3.118	26	281
591	13 076	Ludwigslust-Parchim	476.663	22.650	15.244	420.801	17.968	36.487
592	13 076 001	Alt Krenzlin	3.790	110	110	3.528	42	220
593	13 076 002	Alt Zachun	843	39	26	770	8	64
594	13 076 003	Balow	1.283	50	25	1.181	26	74
595	13 076 004	Bandenitz	1.743	68	66	1.586	23	134
596	13 076 005	Banzkow	5.259	285	139	4.741	93	424
597	13 076 006	Barkhagen	3.039	92	63	2.844	39	154
598	13 076 007	Barnin	1.702	73	43	1.298	289	111
599	13 076 008	Belsch	2.259	72	94	2.074	19	165
600	13 076 009	Bengerstorf	3.295	76	85	3.101	33	157
601	13 076 010	Besitz	2.226	48	73	2.047	59	120
602	13 076 011	Blankenberg	2.142	70	86	1.896	90	138
603	13 076 012	Blievenstorf	2.160	53	95	1.967	45	148
604	13 076 013	Bobzin	609	40	28	535	6	68
605	13 076 014	Boizenburg/ Elbe, Stadt	4.742	562	261	3.630	289	803
606	13 076 015	Borkow	2.815	72	71	2.236	437	140
607	13 076 016	Brahlstorf	2.196	116	82	1.964	34	186

Kapitel 4			Bodenfläche am 31. Dezember 2023 nach Nutzungsart und regionaler Gliederung					
Tabelle 4.1			Bodenfläche					
Lfd. Nr.	Schlüssel- nummer	Land Kreis Gemeinde	Bodenfläche	Davon				Nachrichtlich
				Siedlung	Verkehr	Vegetation	Gewässer	Siedlungs- und Ver- kehrsfläche ¹⁾
				(10 000 000)	(20 000 000)	(30 000 000)	(40 000 000)	
1	2	3	4	5	6	7	8	9
608	13 076 017	Brenz	1.252	111	47	1.067	27	158
609	13 076 018	Bresegard bei Eldena	1.110	47	36	1.009	18	81
610	13 076 019	Bresegard bei Picher	1.658	78	41	1.525	14	105
611	13 076 020	Brüel, Stadt	2.722	253	88	2.233	148	325
612	13 076 021	Brunow	2.142	76	48	1.982	36	123
613	13 076 023	Bülow	2.385	62	44	2.249	30	104
614	13 076 024	Cambs	2.077	62	61	1.634	319	124
615	13 076 025	Crivitz, Stadt	7.586	390	249	6.788	159	637
616	13 076 026	Dabel	2.477	205	95	2.034	142	299
617	13 076 027	Dambeck	1.738	67	36	1.597	37	103
618	13 076 029	Demen	4.682	180	99	4.340	64	276
619	13 076 030	Dersenow	2.251	90	74	2.067	20	147
620	13 076 032	Dobbertin	5.925	152	141	5.225	407	273
621	13 076 033	Dobin am See	3.502	186	112	3.096	109	296
622	13 076 034	Dömitz, Stadt	6.057	327	234	5.172	325	540
623	13 076 035	Domsühl	4.025	242	117	3.637	29	301
624	13 076 036	Dümmer	3.152	144	64	2.780	163	208
625	13 076 037	Eldena	3.421	171	129	3.021	100	299
626	13 076 038	Friedrichsruhe	3.467	139	96	3.169	63	235
627	13 076 039	Gallin	2.271	171	82	1.998	20	253
628	13 076 040	Gallin-Kuppentin	2.972	105	63	2.609	194	165
629	13 076 041	Gammelin	1.564	51	42	1.456	16	91
630	13 076 044	Gneven	1.041	84	21	895	40	105
631	13 076 046	Göhlen	3.402	88	104	3.161	50	191
632	13 076 048	Goldberg, Stadt	6.472	351	175	4.967	978	525
633	13 076 049	Gorlosen	5.322	105	141	5.026	50	240
634	13 076 050	Grabow, Stadt	7.226	414	333	6.360	120	745
635	13 076 051	Granzin	2.279	81	41	2.117	40	119
636	13 076 053	Grebs-Niendorf	3.126	105	102	2.863	57	206
637	13 076 054	Gresse	2.108	84	63	1.936	26	143
638	13 076 055	Greven	4.010	115	98	3.763	34	209
639	13 076 056	Groß Godems	1.542	46	61	1.422	12	108
640	13 076 057	Groß Krams	1.040	18	30	980	13	47
641	13 076 058	Groß Laasch	2.742	86	153	2.486	17	238
642	13 076 060	Hagenow, Stadt	6.754	649	325	5.660	121	970
643	13 076 062	Hohen Pritz	2.364	64	55	1.955	290	118
644	13 076 063	Holthusen	2.056	101	96	1.844	15	197
645	13 076 064	Hoort	2.225	71	95	2.026	33	166
646	13 076 065	Hülseburg	909	33	24	839	14	57
647	13 076 067	Karenz	688	27	21	632	7	48
648	13 076 068	Karrenzin	2.644	97	77	2.438	32	174
649	13 076 069	Karstädt	1.979	67	70	1.815	27	136
650	13 076 070	Kirch Jesar	1.895	54	63	1.751	27	116
651	13 076 071	Klein Rogahn	1.112	62	36	1.001	13	98
652	13 076 072	Kobrow	3.747	146	87	3.373	142	165
653	13 076 073	Kogel	2.994	101	102	2.764	27	202
654	13 076 075	Kreien	2.489	69	60	2.325	35	124
655	13 076 076	Kremmin	1.691	83	68	1.525	15	149
656	13 076 077	Kritzow	2.513	81	40	2.315	76	121
657	13 076 078	Kuhlen-Wendorf	4.991	163	104	4.551	173	254
658	13 076 079	Kuhstorf	1.509	72	49	1.361	26	122
659	13 076 080	Langen Brütz	1.543	144	27	1.334	38	171
660	13 076 082	Leezen	2.653	179	137	2.272	65	311
661	13 076 085	Lewitzrand	4.682	181	110	4.303	88	289
662	13 076 086	Lübesse	1.992	128	124	1.735	6	252
663	13 076 087	Lüblow	2.160	96	73	1.965	26	169

Kapitel 4			Bodenfläche am 31. Dezember 2023 nach Nutzungsart und regionaler Gliederung					
Tabelle 4.1			Bodenfläche					
Lfd. Nr.	Schlüssel- nummer	Land Kreis Gemeinde	Bodenfläche	Davon				Nachrichtlich
				Siedlung	Verkehr	Vegetation	Gewässer	Siedlungs- und Ver- kehrsfläche ¹⁾
				(10 000 000)	(20 000 000)	(30 000 000)	(40 000 000)	
1	2	3	4	5	6	7	8	9
664	13 076 088	Lübtheen, Stadt	12.016	467	367	10.954	227	834
665	13 076 089	Lübz, Stadt	7.469	484	236	6.522	228	713
666	13 076 090	Ludwigslust, Stadt	7.864	907	446	6.386	125	1.332
667	13 076 092	Lüttow-Valluhn	2.454	445	99	1.872	38	267
668	13 076 093	Malk Göhren	2.257	70	69	2.083	36	138
669	13 076 094	Malliß	2.527	157	83	2.250	38	233
670	13 076 096	Mestlin	3.280	113	61	3.053	54	171
671	13 076 097	Milow	3.365	57	100	3.177	30	157
672	13 076 098	Möllenbeck	1.933	45	47	1.820	21	89
673	13 076 099	Moraas	1.678	45	61	1.547	25	106
674	13 076 100	Muchow	1.939	51	46	1.804	38	97
675	13 076 101	Mustin	2.619	83	43	2.303	190	125
676	13 076 102	Neu Gülze	1.306	77	46	1.168	15	122
677	13 076 103	Neu Kaliß	3.420	216	110	3.056	38	325
678	13 076 104	Neu Poserin	4.738	137	106	4.055	440	239
679	13 076 105	Neustadt-Glewe, Stadt	9.405	471	537	7.277	1.119	1.008
680	13 076 106	Nostorf	2.010	62	62	1.788	98	124
681	13 076 107	Pampow	1.101	147	74	865	15	221
682	13 076 108	Parchim, Stadt	12.481	1.086	786	10.365	244	1.828
683	13 076 109	Passow	2.481	105	59	2.223	95	160
684	13 076 110	Pätow-Steegen	1.065	53	31	968	13	77
685	13 076 111	Picher	3.909	95	126	3.655	33	217
686	13 076 112	Pinnow	1.875	260	110	1.145	359	246
687	13 076 113	Plate	2.213	363	100	1.719	31	302
688	13 076 114	Plau am See, Stadt	11.627	513	328	7.746	3.039	840
689	13 076 115	Prislich	2.930	105	89	2.711	24	192
690	13 076 116	Pritzier	1.955	66	72	1.789	28	136
691	13 076 117	Raben Steinfeld	960	56	79	816	9	135
692	13 076 118	Rastow	5.203	220	210	4.707	66	430
693	13 076 119	Redefin	1.771	83	67	1.579	41	150
694	13 076 120	Rom	3.371	130	77	3.097	66	191
695	13 076 121	Schossin	1.142	39	22	1.064	18	61
696	13 076 122	Schwanheide	2.663	223	102	2.291	46	192
697	13 076 125	Siggelkow	5.556	143	116	5.176	122	257
698	13 076 126	Spornitz	4.913	170	130	4.563	50	300
699	13 076 128	Sternberg, Stadt	6.769	281	187	5.647	655	466
700	13 076 129	Stolpe	2.060	45	70	1.930	15	113
701	13 076 130	Stralendorf	1.196	111	37	1.029	19	148
702	13 076 131	Strohkirchen	1.476	40	55	1.359	22	95
703	13 076 133	Sukow	2.136	159	63	1.899	15	186
704	13 076 134	Sülstorf	1.878	121	58	1.690	9	159
705	13 076 135	Techentin	4.171	140	82	3.671	278	222
706	13 076 136	Teldau	2.755	112	60	2.491	91	171
707	13 076 138	Tessin b. Boizenburg	1.025	49	38	927	11	88
708	13 076 140	Tramm	4.208	113	108	3.792	195	217
709	13 076 141	Uelitz	1.509	52	45	1.407	5	97
710	13 076 142	Vellahn	10.670	419	284	9.865	102	696
711	13 076 143	Vielank	7.753	227	197	7.239	91	400
712	13 076 145	Warlitz	2.391	72	88	2.199	32	158
713	13 076 146	Warlow	1.391	59	42	1.265	25	102
714	13 076 147	Warsow	1.494	60	34	1.379	21	94
715	13 076 148	Weitendorf	4.220	124	96	3.903	97	168
716	13 076 151	Werder	1.817	88	38	1.667	24	126
717	13 076 152	Wittenburg, Stadt	8.008	545	314	7.066	83	856
718	13 076 153	Wittendörp	10.472	403	271	9.556	243	669
719	13 076 154	Wittenförden	1.228	140	47	1.029	13	186

Kapitel 4			Bodenfläche am 31. Dezember 2023 nach Nutzungsart und regionaler Gliederung					
Tabelle 4.1			Bodenfläche					
Lfd. Nr.	Schlüssel- nummer	Land Kreis Gemeinde	Bodenfläche	Davon				Nachrichtlich
				Siedlung	Verkehr	Vegetation	Gewässer	Siedlungs- und Ver- kehrsfläche 1)
				(10 000 000)	(20 000 000)	(30 000 000)	(40 000 000)	
ha								
1	2	3	4	5	6	7	8	9
720	13 076 155	Witzin	1.879	75	46	1.714	44	120
721	13 076 156	Wöbbelin	2.356	113	156	2.057	30	269
722	13 076 158	Zapel	1.163	54	33	1.059	17	85
723	13 076 159	Zarrentin am Schaalsee, Stadt	9.190	412	221	7.233	1.324	618
724	13 076 160	Ziegendorf	3.678	115	86	3.430	46	201
725	13 076 161	Zierzow	1.333	78	31	1.216	7	110
726	13 076 162	Zölkow	3.891	135	79	3.614	63	209
727	13 076 163	Zülow	712	21	10	665	15	31
728	13 076 164	Obere Warnow	4.669	165	79	4.371	54	239
729	13 076 165	Gehlsbach	3.319	119	70	3.107	23	188
730	13 076 166	Ganzlin	8.793	337	188	8.218	50	514
731	13 076 167	Kloster Tempzin	2.495	80	48	2.069	297	126
732	13 076 168	Ruhner Berge	9.456	333	304	8.665	154	625
733	13 076 169	Toddin	3.166	126	72	2.932	36	187

Kapitel 4			Bodenfläche am 31. Dezember 2023 nach Nutzungsart und regionaler Gliederung					
Tabelle 4.2			Fläche für Siedlung					
Lfd. Nr.	Schlüssel- nummer	Land Kreis Gemeinde	Siedlung	Davon				
				Wohnbau- fläche	Industrie- und Gewerbefläche		Halde	Bergbau- betrieb
					zusammen	darunter Industrie und Gewerbe		
			(10 000 000)	(11 000 000)	(12 000 000)	(12 010 000)	(13 000 000)	(14 000 000)
ha								
1	2	3	4	5	6	7	8	9
1	13	Mecklenburg-Vorpommern	129.540	41.103	23.307	13.020	46	-
2	13 003	Rostock, Hanse- und Universitätsstadt	5.615	1.531	1.712	1.040	1	-
3	13 004	Schwerin, Landeshauptstadt	3.253	904	938	568	-	-
4	13 071	Mecklenburgische Seenplatte	24.343	7.089	4.448	2.432	5	-
5	13 071 001	Alt Schwerin	96	28	10	7	-	-
6	13 071 002	Altenhagen	49	15	0	-	-	-
7	13 071 003	Altenhof	61	16	3	2	-	-
8	13 071 004	Altentreptow, Stadt	383	131	101	40	-	-
9	13 071 005	Ankershagen, Schliemanngemeinde	98	29	5	3	-	-
10	13 071 006	Bartow	75	31	2	1	-	-
11	13 071 007	Basedow	171	40	9	7	-	-
12	13 071 008	Beggerow	68	26	7	0	-	-
13	13 071 009	Beseritz	34	9	10	-	-	-
14	13 071 010	Blankenhof	73	30	7	3	-	-
15	13 071 011	Blankensee	236	74	18	11	-	-
16	13 071 012	Blumenholz	103	33	23	20	-	-
17	13 071 013	Bollewick	110	34	11	6	-	-
18	13 071 014	Borrentin	137	50	9	3	-	-
19	13 071 015	Bredenfelde	30	12	1	0	-	-
20	13 071 016	Breesen	89	29	19	1	-	-
21	13 071 017	Breest	26	11	0	0	-	-
22	13 071 018	Briggow	39	19	1	1	-	-
23	13 071 019	Brunn	159	57	6	2	-	-
24	13 071 020	Buchholz	26	11	3	1	-	-
25	13 071 021	Burg Stargard, Stadt	489	144	75	37	-	-
26	13 071 022	Burow	164	34	15	1	-	-
27	13 071 023	Bütow	104	27	18	4	-	-
28	13 071 025	Carpin	101	40	25	15	-	-
29	13 071 026	Cölpin	98	29	4	0	-	-
30	13 071 027	Dargun, Stadt	414	123	66	37	-	-
31	13 071 028	Datzetal	179	48	16	11	-	-
32	13 071 029	Demmin, Hansestadt	767	256	262	168	-	-
33	13 071 032	Faulenrost	80	34	7	4	-	-
34	13 071 033	Feldberger Seenlandschaft	574	184	136	121	-	-
35	13 071 034	Fincken	114	32	4	1	-	-
36	13 071 035	Friedland, Stadt	836	183	228	117	0	-
37	13 071 036	Fünfseen	169	56	9	5	-	-
38	13 071 037	Galenbeck	249	66	7	0	-	-
39	13 071 039	Gielow	111	48	19	12	-	-
40	13 071 041	Gnevkow	47	23	2	0	-	-
41	13 071 042	Godendorf	39	11	6	6	-	-
42	13 071 043	Göhren-Lebbin	176	37	18	1	-	-
43	13 071 044	Golchen	128	16	0	-	-	-
44	13 071 045	Gotthun	52	13	2	0	-	-
45	13 071 047	Grabowhöfe	183	58	18	13	-	-
46	13 071 048	Grammentin	27	14	2	-	-	-
47	13 071 049	Grapzow	61	24	17	-	-	-
48	13 071 050	Grischow	44	19	9	2	-	-
49	13 071 053	Groß Kelle	20	3	3	0	-	-
50	13 071 054	Groß Miltzow	169	51	24	9	-	-
51	13 071 055	Groß Nemerow	147	37	25	17	-	-
52	13 071 056	Groß Plasten	134	57	13	9	-	-
53	13 071 057	Groß Teetzleben	93	35	14	0	-	-

Kapitel 4			Bodenfläche am 31. Dezember 2023 nach Nutzungsart und regionaler Gliederung					
Tabelle 4.2			Fläche für Siedlung					
Lfd. Nr.	Schlüssel- nummer	Land Kreis Gemeinde	Davon					
			Tagebau, Grube, Steinbruch	Fläche gemischter Nutzung	Fläche besonderer funktionaler Prägung	Sport-, Freizeit- und Erholungsfläche		Friedhof
						zusammen	darunter	
							Grünanlage	
			(15 000 000)	(16 000 000)	(17 000 000)	(18 000 000)	(18 040 000)	(19 000 000)
ha								
1	2	3	10	11	12	13	14	15
1	13	Mecklenburg-Vorpommern	5.384	15.395	5.443	37.489	30.172	1.373
2	13 003	Rostock, Hanse- und Universitätsstadt	-	55	447	1.803	1.520	65
3	13 004	Schwerin, Landeshauptstadt	13	19	409	910	779	60
4	13 071	Mecklenburgische Seenplatte	1.055	3.691	975	6.779	5.343	301
5	13 071 001	Alt Schwerin	1	7	13	37	19	1
6	13 071 002	Altenhagen	0	7	1	26	25	1
7	13 071 003	Altenhof	-	20	1	20	19	0
8	13 071 004	Altentreptow, Stadt	2	31	13	98	91	7
9	13 071 005	Ankershagen, Schliemanngemeinde	-	19	2	41	35	1
10	13 071 006	Bartow	8	22	1	9	6	2
11	13 071 007	Basedow	65	19	2	36	24	1
12	13 071 008	Beggerow	3	26	1	5	4	1
13	13 071 009	Beseritz	1	4	0	10	9	0
14	13 071 010	Blankenhof	1	13	2	19	18	0
15	13 071 011	Blankensee	12	52	4	74	62	2
16	13 071 012	Blumenholz	8	23	1	14	11	1
17	13 071 013	Bollewick	7	23	4	29	27	1
18	13 071 014	Borrentin	6	39	1	32	29	1
19	13 071 015	Bredenfelde	2	6	0	8	7	1
20	13 071 016	Breesen	-	22	0	18	17	1
21	13 071 017	Breest	5	5	2	2	2	0
22	13 071 018	Briggow	3	10	0	6	4	1
23	13 071 019	Brunn	0	32	2	61	56	1
24	13 071 020	Buchholz	-	1	0	11	8	1
25	13 071 021	Burg Stargard, Stadt	19	41	13	192	164	4
26	13 071 022	Burow	15	25	3	70	27	1
27	13 071 023	Bütow	11	25	2	20	17	2
28	13 071 025	Carpin	1	13	0	20	18	1
29	13 071 026	Cölpin	-	10	13	41	39	1
30	13 071 027	Dargun, Stadt	12	84	8	115	86	6
31	13 071 028	Datzetal	26	31	2	55	54	1
32	13 071 029	Demmin, Hansestadt	41	56	32	109	83	12
33	13 071 032	Faulenrost	2	25	0	10	9	2
34	13 071 033	Feldberger Seenlandschaft	21	101	6	115	78	12
35	13 071 034	Fincken	1	34	1	41	39	2
36	13 071 035	Friedland, Stadt	52	101	15	248	229	9
37	13 071 036	Fünfseen	2	39	6	57	46	2
38	13 071 037	Galenbeck	19	54	14	86	80	2
39	13 071 039	Gielow	0	15	1	27	26	1
40	13 071 041	Gnevkow	-	10	1	11	9	1
41	13 071 042	Godendorf	0	2	0	20	14	0
42	13 071 043	Göhren-Lebbin	1	8	1	110	38	1
43	13 071 044	Golchen	0	4	87	19	16	1
44	13 071 045	Gotthun	-	12	1	25	9	-
45	13 071 047	Grabowhöfe	4	26	3	72	66	1
46	13 071 048	Grammentin	-	5	1	4	3	1
47	13 071 049	Grapzow	-	13	0	7	4	1
48	13 071 050	Grischow	1	7	0	8	7	0
49	13 071 053	Groß Kelle	-	10	-	4	3	-
50	13 071 054	Groß Miltzow	2	45	2	44	42	2
51	13 071 055	Groß Nemerow	1	14	4	65	24	1
52	13 071 056	Groß Plasten	3	17	6	37	36	1
53	13 071 057	Groß Teetzleben	16	19	1	7	4	1

Kapitel 4			Bodenfläche am 31. Dezember 2023 nach Nutzungsart und regionaler Gliederung					
Tabelle 4.2			Fläche für Siedlung					
Lfd. Nr.	Schlüssel- nummer	Land Kreis Gemeinde	Siedlung	Davon				
				Wohnbau- fläche	Industrie- und Gewerbefläche		Halde	Bergbau- betrieb
					zusammen	darunter Industrie und Gewerbe		
			(10 000 000)	(11 000 000)	(12 000 000)	(12 010 000)	(13 000 000)	(14 000 000)
ha								
1	2	3	4	5	6	7	8	9
54	13 071 058	Grünow	44	17	4	4	-	-
55	13 071 059	Gültz	92	27	6	2	-	-
56	13 071 060	Gülzow	34	13	0	-	-	-
57	13 071 063	Hohen Wangelin	171	21	50	48	1	-
58	13 071 064	Hohenbollentin	19	11	0	0	-	-
59	13 071 065	Hohenmocker	85	32	10	6	-	-
60	13 071 066	Hohenzieritz	62	23	3	2	-	-
61	13 071 067	Holldorf	63	31	4	0	-	-
62	13 071 068	Ivenack	110	30	6	3	-	-
63	13 071 069	Jabel	174	25	64	9	1	-
64	13 071 070	Jürgenstorf	105	33	12	1	-	-
65	13 071 071	Kargow	98	31	14	9	0	-
66	13 071 072	Kentzlin	62	7	36	2	-	-
67	13 071 073	Kieve	25	10	1	1	-	-
68	13 071 074	Kittendorf	55	22	3	1	-	-
69	13 071 075	Klein Vielen	92	41	4	1	0	-
70	13 071 076	Kletzin	101	32	14	7	-	-
71	13 071 077	Klink	100	36	25	3	-	-
72	13 071 078	Klocksın	122	23	4	3	-	-
73	13 071 079	Knorrendorf	77	31	11	6	-	-
74	13 071 080	Kratzeburg	71	21	12	9	-	-
75	13 071 081	Kriesow	44	21	4	2	-	-
76	13 071 083	Kublank	43	12	6	1	-	-
77	13 071 084	Kummerow, Seegemeinde	93	18	4	1	0	-
78	13 071 087	Lärz	167	57	4	2	-	-
79	13 071 088	Leizen	89	27	23	16	-	-
80	13 071 089	Lindenberg	36	18	2	1	-	-
81	13 071 090	Lindetal	174	54	9	1	-	-
82	13 071 092	Malchin, Stadt	564	151	164	109	1	-
83	13 071 093	Malchow, Inselstadt	401	114	122	85	-	-
84	13 071 096	Meesiger	52	17	5	2	-	-
85	13 071 097	Melz	51	20	4	3	-	-
86	13 071 099	Mirow, Stadt	456	155	82	56	-	-
87	13 071 100	Möllenbeck	108	42	9	4	-	-
88	13 071 101	Möllenhagen	318	75	78	61	1	-
89	13 071 102	Mölln	77	25	4	2	-	-
90	13 071 103	Moltzow	185	38	8	3	-	-
91	13 071 104	Neddemin	79	18	8	3	-	-
92	13 071 105	Neetzka	36	15	2	-	-	-
93	13 071 107	Neubrandenburg, Vier-Tore-Stadt	2.455	575	650	312	-	-
94	13 071 108	Neuenkirchen	101	41	13	11	-	-
95	13 071 109	Neukalen, Peenestadt	214	48	34	16	-	-
96	13 071 110	Neustrelitz, Residenzstadt	992	318	361	279	-	-
97	13 071 111	Neverin	81	31	17	12	-	-
98	13 071 112	Nossendorf	98	37	2	0	-	-
99	13 071 113	Nossentiner Hütte	78	32	13	4	-	-
100	13 071 114	Penkow	35	14	4	3	-	-
101	13 071 115	Penzlin, Stadt	513	154	38	11	-	-
102	13 071 117	Pragsdorf	60	17	3	-	-	-
103	13 071 118	Priborn	53	14	6	2	-	-
104	13 071 119	Priepert	34	11	3	3	-	-
105	13 071 120	Pripsleben	36	13	3	-	-	-
106	13 071 122	Rechlin	805	94	52	37	-	-
107	13 071 123	Ritzerow	43	18	4	1	-	-
108	13 071 124	Röbel/Müritz, Stadt	287	77	100	47	-	-

Kapitel 4			Bodenfläche am 31. Dezember 2023 nach Nutzungsart und regionaler Gliederung					
Tabelle 4.2			Fläche für Siedlung					
Lfd. Nr.	Schlüssel- nummer	Land Kreis Gemeinde	Davon					Friedhof
			Tagebau, Grube, Steinbruch	Fläche gemischter Nutzung	Fläche besonderer funktionaler Prägung	Sport-, Freizeit- und Erholungsfläche		
						zusammen	darunter Grünanlage	
			(15 000 000)	(16 000 000)	(17 000 000)	(18 000 000)	(18 040 000)	(19 000 000)
ha								
1	2	3	10	11	12	13	14	15
54	13 071 058	Grünow	0	19	0	3	3	1
55	13 071 059	Gültz	-	20	1	38	36	0
56	13 071 060	Gülzow	8	7	0	5	4	1
57	13 071 063	Hohen Wangelin	2	68	1	27	21	1
58	13 071 064	Hohenbollentin	-	3	0	4	4	0
59	13 071 065	Hohenmocker	2	25	0	14	12	1
60	13 071 066	Hohenzieritz	1	14	1	20	19	1
61	13 071 067	Holldorf	-	9	1	18	15	1
62	13 071 068	Ivenack	3	28	4	37	33	2
63	13 071 069	Jabel	12	23	1	47	25	1
64	13 071 070	Jürgenstorf	3	28	3	24	21	1
65	13 071 071	Kargow	3	10	7	33	29	0
66	13 071 072	Kentzlin	1	13	0	4	4	0
67	13 071 073	Kieve	0	6	0	7	5	0
68	13 071 074	Kittendorf	0	18	1	9	9	1
69	13 071 075	Klein Vielen	-	12	2	33	31	1
70	13 071 076	Kletzin	12	29	2	11	9	1
71	13 071 077	Klink	0	6	5	28	15	0
72	13 071 078	Klocksın	62	8	1	23	22	1
73	13 071 079	Knorrendorf	1	14	0	18	16	1
74	13 071 080	Kratzeburg	2	11	0	22	13	2
75	13 071 081	Kriesow	-	11	0	7	5	1
76	13 071 083	Kublank	0	13	1	11	11	0
77	13 071 084	Kummerow, Seegemeinde	0	26	1	44	41	0
78	13 071 087	Lärz	1	30	1	56	48	17
79	13 071 088	Leizen	3	16	0	20	19	1
80	13 071 089	Lindenberg	2	9	1	4	3	1
81	13 071 090	Lindetal	6	54	2	47	43	2
82	13 071 092	Malchin, Stadt	8	52	23	159	134	8
83	13 071 093	Malchow, Inselstadt	2	14	24	116	86	10
84	13 071 096	Meesiger	1	9	0	20	11	-
85	13 071 097	Melz	-	11	0	15	15	1
86	13 071 099	Mirow, Stadt	10	88	6	109	56	7
87	13 071 100	Möllenbeck	1	42	1	13	11	1
88	13 071 101	Möllenhagen	67	28	6	59	56	4
89	13 071 102	Mölln	0	26	1	20	19	1
90	13 071 103	Moltzow	3	50	2	82	72	1
91	13 071 104	Neddemin	30	7	0	14	14	0
92	13 071 105	Neetzka	-	5	1	13	9	-
93	13 071 107	Neubrandenburg, Vier-Tore-Stadt	113	4	214	863	766	35
94	13 071 108	Neuenkirchen	3	11	2	31	29	0
95	13 071 109	Neukalen, Peenestadt	46	27	5	51	37	3
96	13 071 110	Neustrelitz, Residenzstadt	20	32	79	166	100	16
97	13 071 111	Neverin	1	5	2	24	19	1
98	13 071 112	Nossendorf	0	21	1	36	34	2
99	13 071 113	Nossentiner Hütte	-	11	2	20	13	1
100	13 071 114	Penkow	0	3	0	14	12	-
101	13 071 115	Penzlin, Stadt	4	83	7	222	197	4
102	13 071 117	Pragsdorf	0	6	11	22	20	1
103	13 071 118	Priborn	-	19	1	13	12	-
104	13 071 119	Priepert	2	2	1	13	5	1
105	13 071 120	Pripsleben	1	14	0	5	5	1
106	13 071 122	Rechlin	10	523	30	94	50	1
107	13 071 123	Ritzerow	1	14	-	5	4	1
108	13 071 124	Röbel/Müritz, Stadt	-	12	12	80	65	5

Kapitel 4			Bodenfläche am 31. Dezember 2023 nach Nutzungsart und regionaler Gliederung					
Tabelle 4.2			Fläche für Siedlung					
Lfd. Nr.	Schlüssel- nummer	Land Kreis Gemeinde	Siedlung	Davon				
				Wohnbau- fläche	Industrie- und Gewerbefläche		Halde	Bergbau- betrieb
					zusammen	darunter		
							Industrie und Gewerbe	
			(10 000 000)	(11 000 000)	(12 000 000)	(12 010 000)	(13 000 000)	(14 000 000)
ha								
1	2	3	4	5	6	7	8	9
109	13 071 125	Röckwitz	46	15	2	1	-	-
110	13 071 127	Rosenow	185	50	77	3	-	-
111	13 071 128	Sarow	96	46	3	0	-	-
112	13 071 130	Schönbeck	63	21	3	3	-	-
113	13 071 131	Schönfeld	54	22	5	4	-	-
114	13 071 132	Schönhausen	52	16	3	2	-	-
115	13 071 133	Schwarz	96	25	3	1	-	-
116	13 071 135	Siedenbollentin	65	20	5	0	-	-
117	13 071 136	Siedenbrünzow	120	25	16	2	-	-
118	13 071 137	Sietow	76	20	11	1	-	-
119	13 071 138	Silz	71	15	6	2	-	-
120	13 071 139	Sommersdorf	49	18	4	2	-	-
121	13 071 140	Sponholz	148	33	24	10	0	-
122	13 071 141	Staven	72	20	5	0	-	-
123	13 071 142	Stavenhagen, Reuterstadt, Stadt	482	123	165	92	-	-
124	13 071 143	Stuer	96	18	3	1	-	-
125	13 071 144	Torgelow am See	43	18	3	1	-	-
126	13 071 145	Trollenhagen	156	37	64	43	-	-
127	13 071 146	Tützpatz	85	23	6	3	-	-
128	13 071 147	Userin	115	35	9	8	-	-
129	13 071 148	Utzedel	92	31	6	0	-	-
130	13 071 150	Verchen	48	20	2	0	-	-
131	13 071 153	Voigtsdorf	22	9	1	1	-	-
132	13 071 154	Vollrathsruehe	108	27	3	2	-	-
133	13 071 155	Walow	80	24	14	6	-	-
134	13 071 156	Waren (Müritz), Stadt	1.002	333	274	126	-	-
135	13 071 157	Warrenzin	76	28	8	1	-	-
136	13 071 158	Werder	76	30	8	2	-	-
137	13 071 159	Wesenberg, Stadt	365	100	99	78	-	-
138	13 071 160	Wildberg	65	32	1	1	-	-
139	13 071 161	Woggersin	44	18	3	0	-	-
140	13 071 162	Wokuhl-Dabelow	72	24	17	16	-	-
141	13 071 163	Wolde	91	34	8	3	-	-
142	13 071 164	Woldegk, Windmühlenstadt	533	174	93	60	-	-
143	13 071 166	Wulkenzin	102	47	4	3	-	-
144	13 071 167	Wustrow	163	36	20	18	-	-
145	13 071 169	Zettemin	36	10	4	2	-	-
146	13 071 170	Zirzow	50	14	2	1	-	-
147	13 071 171	Zislow	71	13	2	1	-	-
148	13 071 172	Peenehagen	173	64	9	7	-	-
149	13 071 173	Kuckssee	61	24	3	1	-	-
150	13 071 174	Schloen-Dratow	93	34	14	4	-	-
151	13 071 175	Eldetal	165	50	9	4	-	-
152	13 071 176	Südmüritz	135	40	15	8	-	-
153	13 072	Landkreis Rostock	20.163	6.140	4.017	2.417	7	-
154	13 072 001	Admannshagen-Bargeshagen	153	69	25	5	-	-
155	13 072 002	Alt Bukow	55	20	6	5	-	-
156	13 072 003	Alt Sührkow	112	14	1	0	-	-
157	13 072 004	Altkalen	128	40	5	2	-	-
158	13 072 005	Am Salzhaff	84	29	10	7	-	-
159	13 072 006	Bad Doberan, Stadt	547	217	82	29	-	-
160	13 072 007	Bartenshagen-Parkentin	144	41	44	10	-	-
161	13 072 008	Bastorf	136	48	12	8	-	-
162	13 072 009	Baumgarten	179	44	17	4	-	-

Kapitel 4			Bodenfläche am 31. Dezember 2023 nach Nutzungsart und regionaler Gliederung					
Tabelle 4.2			Fläche für Siedlung					
Lfd. Nr.	Schlüssel- nummer	Land Kreis Gemeinde	Davon					Friedhof
			Tagebau, Grube, Steinbruch	Fläche gemischter Nutzung	Fläche besonderer funktionaler Prägung	Sport-, Freizeit- und Erholungsfläche		
						zusammen	darunter	
							Grünanlage	
			(15 000 000)	(16 000 000)	(17 000 000)	(18 000 000)	(18 040 000)	(19 000 000)
			ha					
1	2	3	10	11	12	13	14	15
109	13 071 125	Röckwitz	7	15	0	6	5	1
110	13 071 127	Rosenow	2	23	2	30	24	2
111	13 071 128	Sarow	8	22	3	12	10	2
112	13 071 130	Schönbeck	4	25	0	10	9	1
113	13 071 131	Schönfeld	6	9	1	10	8	1
114	13 071 132	Schönhausen	1	16	0	15	14	1
115	13 071 133	Schwarz	7	14	1	46	27	1
116	13 071 135	Siedenbollentin	2	12	2	22	21	1
117	13 071 136	Siedenbrünzow	16	22	2	39	37	1
118	13 071 137	Sietow	-	5	2	37	34	0
119	13 071 138	Silz	-	6	0	43	15	1
120	13 071 139	Sommersdorf	1	4	1	22	16	0
121	13 071 140	Sponholz	14	18	4	53	52	1
122	13 071 141	Staven	-	22	1	23	20	0
123	13 071 142	Stavenhagen, Reuterstadt, Stadt	8	35	44	103	86	4
124	13 071 143	Stuer	4	20	3	48	29	0
125	13 071 144	Torgelow am See	0	9	2	12	10	-
126	13 071 145	Trollenhagen	3	4	4	43	42	0
127	13 071 146	Tützpatz	14	23	3	16	15	1
128	13 071 147	Userin	2	6	0	61	10	1
129	13 071 148	Utzedel	18	18	1	17	16	1
130	13 071 150	Verchen	3	9	0	13	7	1
131	13 071 153	Voigtsdorf	5	4	0	3	3	1
132	13 071 154	Vollrathsruehe	16	15	2	45	44	1
133	13 071 155	Walow	0	11	1	30	26	0
134	13 071 156	Waren (Müritz), Stadt	9	19	112	244	185	9
135	13 071 157	Warrenzin	2	21	0	16	15	1
136	13 071 158	Werder	-	24	1	12	10	1
137	13 071 159	Wesenberg, Stadt	2	54	7	98	46	6
138	13 071 160	Wildberg	-	19	1	10	8	1
139	13 071 161	Woggersin	12	1	1	9	9	-
140	13 071 162	Wokuhl-Dabelow	-	11	1	17	5	1
141	13 071 163	Wolde	8	25	0	16	14	1
142	13 071 164	Woldegk, Windmühlenstadt	37	129	7	84	75	8
143	13 071 166	Wulkenzin	-	4	10	35	23	1
144	13 071 167	Wustrow	1	13	2	90	33	1
145	13 071 169	Zettemin	1	12	1	9	6	0
146	13 071 170	Zirzow	7	9	1	16	15	0
147	13 071 171	Zislow	0	3	2	51	9	0
148	13 071 172	Peenehagen	6	36	1	55	53	1
149	13 071 173	Kuckssee	2	8	0	24	23	1
150	13 071 174	Schloen-Dratow	2	15	1	27	25	1
151	13 071 175	Eldetal	0	36	4	63	56	3
152	13 071 176	Südmüritz	3	18	1	55	42	2
153	13 072	Landkreis Rostock	626	2.345	696	6.176	4.873	156
154	13 072 001	Admannshagen-Bargeshagen	-	12	1	46	39	-
155	13 072 002	Alt Bukow	0	12	1	15	13	1
156	13 072 003	Alt Sührkow	3	17	1	75	40	1
157	13 072 004	Altkalen	5	30	1	46	44	2
158	13 072 005	Am Salzhaff	-	10	0	36	14	-
159	13 072 006	Bad Doberan, Stadt	1	19	29	192	153	7
160	13 072 007	Bartenshagen-Parkentin	-	20	1	37	28	1
161	13 072 008	Bastorf	2	12	9	53	48	-
162	13 072 009	Baumgarten	39	28	1	47	44	2

Kapitel 4			Bodenfläche am 31. Dezember 2023 nach Nutzungsart und regionaler Gliederung					
Tabelle 4.2			Fläche für Siedlung					
Lfd. Nr.	Schlüssel- nummer	Land Kreis Gemeinde	Siedlung	Davon				
				Wohnbau- fläche	Industrie- und Gewerbefläche		Halde	Bergbau- betrieb
					zusammen	darunter Industrie und Gewerbe		
			(10 000 000)	(11 000 000)	(12 000 000)	(12 010 000)	(13 000 000)	(14 000 000)
ha								
1	2	3	4	5	6	7	8	9
163	13 072 010	Behren-Lübchin	202	51	6	4	5	-
164	13 072 011	Benitz	40	16	0	-	-	-
165	13 072 012	Bentwisch	283	102	82	26	-	-
166	13 072 013	Bernitt	261	76	22	8	-	-
167	13 072 014	Biendorf	221	64	31	15	-	-
168	13 072 015	Blankenhagen	113	53	29	26	-	-
169	13 072 017	Börgerende-Rethwisch	124	63	7	0	-	-
170	13 072 018	Bröbberow	60	29	9	-	-	-
171	13 072 019	Broderstorf	273	122	62	26	1	-
172	13 072 020	Bützow, Stadt	443	119	132	83	-	-
173	13 072 021	Cammin	100	29	6	5	-	-
174	13 072 022	Carinerland	176	65	10	3	-	-
175	13 072 023	Dahmen	113	22	6	2	-	-
176	13 072 024	Dalkendorf	54	12	7	2	-	-
177	13 072 026	Dobbin-Linstow	237	29	105	0	-	-
178	13 072 027	Dolgen am See	117	29	2	0	-	-
179	13 072 028	Dreetz	34	11	1	0	-	-
180	13 072 029	Dummerstorf	754	222	202	143	-	-
181	13 072 030	Elmenhorst/Lichtenhagen	191	103	27	15	-	-
182	13 072 031	Finkenthal	67	14	1	0	-	-
183	13 072 032	Gelbensande	88	39	13	6	-	-
184	13 072 033	Glasewitz	54	11	6	2	-	-
185	13 072 034	Gnewitz	27	16	0	-	-	-
186	13 072 035	Gnoiien, Warbelstadt	369	56	55	36	-	-
187	13 072 036	Graal-Müritz, Ostseeheilbad	190	85	19	1	-	-
188	13 072 037	Grammow	46	13	7	-	-	-
189	13 072 038	Groß Roge	112	24	12	9	-	-
190	13 072 039	Groß Schwiesow	43	11	4	0	-	-
191	13 072 040	Groß Wokern	117	33	25	15	-	-
192	13 072 041	Groß Wüstenfelde	115	35	5	2	0	-
193	13 072 042	Gülzow-Prüzen	258	68	53	16	-	-
194	13 072 043	Güstrow, Barlachstadt	1.282	311	478	252	1	-
195	13 072 044	Gutow	95	39	6	5	-	-
196	13 072 045	Hohen Demzin	62	20	4	2	-	-
197	13 072 046	Hohen Sprenz	70	24	7	2	-	-
198	13 072 047	Hohenfelde	59	26	7	1	-	-
199	13 072 048	Hoppenrade	102	27	3	1	-	-
200	13 072 049	Jördenstorf	118	33	10	2	-	-
201	13 072 050	Jürgenshagen	173	56	7	2	-	-
202	13 072 051	Kassow	55	21	5	0	-	-
203	13 072 053	Klein Belitz	130	50	12	9	-	-
204	13 072 055	Klein Upahl	24	12	1	-	-	-
205	13 072 056	Krakow am See, Stadt	369	95	49	21	-	-
206	13 072 057	Kritzmow	190	93	42	36	-	-
207	13 072 058	Kröpelin, Stadt	385	141	52	11	-	-
208	13 072 059	Kuchelmiß	153	35	7	1	-	-
209	13 072 060	Kühlungsborn, Ostseebad, Stadt	365	191	54	8	-	-
210	13 072 061	Kuhs	57	13	19	1	-	-
211	13 072 062	Laage, Stadt	815	185	253	212	-	-
212	13 072 063	Lalendorf	689	170	95	62	-	-
213	13 072 064	Lambrechtshagen	163	63	42	5	-	-
214	13 072 066	Lelkendorf	86	25	3	2	-	-
215	13 072 067	Lohmen	152	33	10	4	-	-
216	13 072 069	Lüssow	98	31	9	1	-	-
217	13 072 071	Mistorf	79	29	5	0	0	-

Kapitel 4			Bodenfläche am 31. Dezember 2023 nach Nutzungsart und regionaler Gliederung					
Tabelle 4.2			Fläche für Siedlung					
Lfd. Nr.	Schlüssel- nummer	Land Kreis Gemeinde	Davon					Friedhof
			Tagebau, Grube, Steinbruch	Fläche gemischter Nutzung	Fläche besonderer funktionaler Prägung	Sport-, Freizeit- und Erholungsfläche		
						zusammen	darunter	
							Grünanlage	
(15 000 000)	(16 000 000)	(17 000 000)	(18 000 000)	(18 040 000)	(19 000 000)			
ha								
1	2	3	10	11	12	13	14	15
163	13 072 010	Behren-Lübchin	6	44	3	87	84	2
164	13 072 011	Benitz	-	9	0	15	14	-
165	13 072 012	Bentwisch	-	23	4	70	64	3
166	13 072 013	Bernitt	10	57	5	88	84	2
167	13 072 014	Biendorf	1	48	1	74	69	2
168	13 072 015	Blankenhagen	-	9	3	19	18	1
169	13 072 017	Börgerende-Rethwisch	-	9	2	43	26	1
170	13 072 018	Bröbberow	-	5	1	15	15	1
171	13 072 019	Broderstorf	5	26	3	53	50	1
172	13 072 020	Bützow, Stadt	2	22	33	129	108	6
173	13 072 021	Cammin	3	20	14	27	25	1
174	13 072 022	Carinerland	3	32	3	61	55	1
175	13 072 023	Dahmen	2	27	1	54	44	1
176	13 072 024	Dalkendorf	1	13	0	19	19	3
177	13 072 026	Dobbin-Linstow	0	31	2	68	64	1
178	13 072 027	Dolgen am See	4	20	12	50	41	-
179	13 072 028	Dreetz	1	13	1	7	6	0
180	13 072 029	Dummerstorf	4	101	31	190	153	5
181	13 072 030	Elmenhorst/Lichtenhagen	-	11	2	48	41	1
182	13 072 031	Finkenthal	3	29	0	20	18	0
183	13 072 032	Gelbensande	-	1	5	29	27	1
184	13 072 033	Glasewitz	-	21	4	11	11	-
185	13 072 034	Gnewitz	-	2	0	9	9	-
186	13 072 035	Gnoiien, Warbelstadt	24	35	117	76	71	6
187	13 072 036	Graal-Müritz, Ostseeheilbad	-	-	15	70	28	2
188	13 072 037	Grammow	0	10	0	15	15	-
189	13 072 038	Groß Roge	29	23	0	22	21	1
190	13 072 039	Groß Schwiesow	3	2	1	22	17	-
191	13 072 040	Groß Wokern	3	19	2	35	33	1
192	13 072 041	Groß Wüstenfelde	5	45	3	22	20	0
193	13 072 042	Gülzow-Prützen	10	44	7	75	61	1
194	13 072 043	Güstrow, Barlachstadt	8	35	87	347	294	14
195	13 072 044	Gutow	2	15	0	32	27	1
196	13 072 045	Hohen Demzin	2	11	0	24	24	0
197	13 072 046	Hohen Sprenz	0	11	2	26	23	-
198	13 072 047	Hohenfelde	-	4	4	17	15	-
199	13 072 048	Hoppenrade	3	23	2	43	39	1
200	13 072 049	Jördenstorf	4	28	7	33	30	1
201	13 072 050	Jürgenshagen	18	43	2	47	43	0
202	13 072 051	Kassow	2	10	0	17	16	-
203	13 072 053	Klein Belitz	4	23	0	37	33	2
204	13 072 055	Klein Upahl	0	3	0	6	6	-
205	13 072 056	Krakow am See, Stadt	34	38	10	140	111	3
206	13 072 057	Kritzmow	2	2	6	45	41	-
207	13 072 058	Kröpelin, Stadt	22	42	9	116	100	3
208	13 072 059	Kuchelmiß	11	25	3	72	42	1
209	13 072 060	Kühlungsborn, Ostseebad, Stadt	0	6	13	97	68	4
210	13 072 061	Kuhs	1	10	-	13	12	-
211	13 072 062	Laage, Stadt	70	87	15	198	186	7
212	13 072 063	Lalendorf	119	110	8	181	164	5
213	13 072 064	Lambrechtshagen	-	11	2	44	39	1
214	13 072 066	Lelkendorf	3	19	2	34	31	1
215	13 072 067	Lohmen	18	31	14	45	31	1
216	13 072 069	Lüssow	2	12	2	41	33	1
217	13 072 071	Mistorf	1	19	1	24	22	0

Kapitel 4			Bodenfläche am 31. Dezember 2023 nach Nutzungsart und regionaler Gliederung					
Tabelle 4.2			Fläche für Siedlung					
Lfd. Nr.	Schlüssel- nummer	Land Kreis Gemeinde	Siedlung	Davon				
				Wohnbau- fläche	Industrie- und Gewerbefläche		Halde	Bergbau- betrieb
					zusammen	darunter Industrie und Gewerbe		
			(10 000 000)	(11 000 000)	(12 000 000)	(12 010 000)	(13 000 000)	(14 000 000)
ha								
1	2	3	4	5	6	7	8	9
218	13 072 072	Mönchhagen	79	47	10	4	-	-
219	13 072 073	Mühl Rosin	87	38	1	1	-	-
220	13 072 074	Neubukow, Schliemannstadt	207	79	34	13	-	-
221	13 072 075	Nienhagen, Ostseebad	89	55	4	0	-	-
222	13 072 076	Nustrow	26	7	0	0	-	-
223	13 072 077	Papendorf	168	74	27	13	-	-
224	13 072 078	Penzin	21	8	3	2	-	-
225	13 072 079	Plaaz	143	33	48	5	-	-
226	13 072 080	Pölchow	69	37	4	2	-	-
227	13 072 081	Poppendorf	179	32	135	129	-	-
228	13 072 082	Prebberede	126	41	3	1	-	-
229	13 072 083	Reddelich	76	37	12	9	-	-
230	13 072 084	Reimershagen	88	26	4	0	-	-
231	13 072 085	Rerik, Ostseebad, Stadt	1.225	84	748	739	-	-
232	13 072 086	Retschow	84	41	5	2	-	-
233	13 072 087	Roggentin	229	67	81	43	-	-
234	13 072 088	Rövershagen	229	76	52	23	-	-
235	13 072 089	Rühn	71	37	4	0	-	-
236	13 072 090	Rukieten	45	12	4	4	-	-
237	13 072 091	Sanitz	456	162	38	14	-	-
238	13 072 092	Sarmstorf	50	20	4	1	-	-
239	13 072 093	Satow	586	210	65	27	-	-
240	13 072 094	Schorssow	81	22	4	2	-	-
241	13 072 095	Schwaan, Stadt	313	110	45	28	-	-
242	13 072 096	Schwasdorf	76	25	1	0	-	-
243	13 072 097	Selpin	87	27	2	0	-	-
244	13 072 098	Stäbelow	112	43	28	23	-	-
245	13 072 099	Steffenshagen	50	24	4	2	-	-
246	13 072 101	Steinhagen	86	26	14	13	-	-
247	13 072 102	Stubbendorf	24	11	0	-	-	-
248	13 072 103	Sukow-Levitzow	69	21	3	3	-	-
249	13 072 104	Tarnow	142	49	7	3	-	-
250	13 072 105	Tessin, Blumenstadt	261	91	59	15	-	-
251	13 072 106	Teterow, Bergringstadt	542	113	151	105	-	-
252	13 072 107	Thelkow	68	25	2	1	-	-
253	13 072 108	Thulendorf	56	28	3	0	-	-
254	13 072 109	Thürkow	63	17	8	5	-	-
255	13 072 110	Vorbeck	64	23	16	1	-	-
256	13 072 111	Walkendorf	216	58	9	4	-	-
257	13 072 112	Wardow	198	68	4	2	-	-
258	13 072 113	Warnkenhagen	72	27	4	1	-	-
259	13 072 114	Warnow	150	50	4	3	-	-
260	13 072 116	Wiendorf	79	35	4	3	-	-
261	13 072 117	Wittenbeck	130	39	5	1	-	-
262	13 072 118	Zarnewanz	61	25	1	1	-	-
263	13 072 119	Zehna	75	19	4	1	-	-
264	13 072 120	Zepelin	58	22	4	1	-	-
265	13 072 121	Ziesendorf	104	53	13	11	-	-
266	13 073	Vorpommern-Rügen	19.348	6.688	2.974	1.365	6	-
267	13 073 001	Ahrens- hagen-Daskow	369	104	58	17	-	-
268	13 073 002	Ahrens- hooop, Ostseebad	92	59	11	2	-	-
269	13 073 003	Alte- fähr	98	40	4	2	-	-
270	13 073 004	Alten- kirchen	122	30	12	5	-	-
271	13 073 005	Alten- pleen	117	56	10	7	-	-

Kapitel 4			Bodenfläche am 31. Dezember 2023 nach Nutzungsart und regionaler Gliederung					
Tabelle 4.2			Fläche für Siedlung					
Lfd. Nr.	Schlüssel- nummer	Land Kreis Gemeinde	Davon					Friedhof
			Tagebau, Grube, Steinbruch	Fläche gemischter Nutzung	Fläche besonderer funktionaler Prägung	Sport-, Freizeit- und Erholungsfläche		
						zusammen	darunter	
							Grünanlage	
			(15 000 000)	(16 000 000)	(17 000 000)	(18 000 000)	(18 040 000)	(19 000 000)
ha								
1	2	3	10	11	12	13	14	15
218	13 072 072	Mönchhagen	-	3	1	18	17	-
219	13 072 073	Mühl Rosin	9	4	1	33	26	1
220	13 072 074	Neubukow, Schliemannstadt	-	23	8	60	56	3
221	13 072 075	Nienhagen, Ostseebad	-	0	1	28	22	0
222	13 072 076	Nustrow	0	4	0	14	14	-
223	13 072 077	Papendorf	-	12	2	54	45	-
224	13 072 078	Penzin	-	2	0	8	8	-
225	13 072 079	Plaaz	1	35	1	24	20	1
226	13 072 080	Pölchow	4	2	3	20	16	-
227	13 072 081	Poppendorf	-	3	1	8	7	-
228	13 072 082	Prebberede	1	26	1	52	50	1
229	13 072 083	Reddelich	-	1	1	25	21	-
230	13 072 084	Reimershagen	2	23	1	31	28	1
231	13 072 085	Rerik, Ostseebad, Stadt	-	9	8	372	35	4
232	13 072 086	Retschow	0	10	1	26	21	1
233	13 072 087	Roggentin	0	6	8	66	56	-
234	13 072 088	Rövershagen	0	31	8	61	58	0
235	13 072 089	Rühn	0	6	2	22	19	1
236	13 072 090	Rukieten	-	12	0	17	17	0
237	13 072 091	Sanitz	6	56	56	135	105	1
238	13 072 092	Sarmstorf	0	12	1	13	13	0
239	13 072 093	Satow	17	92	9	189	177	4
240	13 072 094	Schorssow	5	18	2	29	24	1
241	13 072 095	Schwaan, Stadt	1	16	9	127	91	4
242	13 072 096	Schwasdorf	0	19	0	29	29	0
243	13 072 097	Selpin	8	13	2	35	27	-
244	13 072 098	Stäbelow	9	17	1	14	14	0
245	13 072 099	Steffenshagen	-	6	1	14	10	1
246	13 072 101	Steinhagen	1	21	10	14	12	-
247	13 072 102	Stubbendorf	-	1	-	12	12	-
248	13 072 103	Sukow-Levitzow	3	19	0	22	21	0
249	13 072 104	Tarnow	16	24	2	42	38	2
250	13 072 105	Tessin, Blumenstadt	1	8	7	91	59	4
251	13 072 106	Teterow, Bergringstadt	5	26	24	213	136	9
252	13 072 107	Thelkow	2	13	1	24	23	1
253	13 072 108	Thulendorf	0	2	1	22	20	-
254	13 072 109	Thürkow	1	24	-	14	13	0
255	13 072 110	Vorbeck	-	9	2	15	14	-
256	13 072 111	Walkendorf	18	61	3	66	62	2
257	13 072 112	Wardow	5	39	1	80	79	1
258	13 072 113	Warnkenhagen	3	12	0	26	24	1
259	13 072 114	Warnow	2	37	4	49	42	3
260	13 072 116	Wiendorf	1	8	1	31	25	1
261	13 072 117	Wittenbeck	-	2	0	83	7	-
262	13 072 118	Zarnewanz	4	11	0	18	18	1
263	13 072 119	Zehna	1	15	3	33	33	-
264	13 072 120	Zepelin	1	17	0	13	13	1
265	13 072 121	Ziesendorf	-	6	1	31	30	1
266	13 073	Vorpommern-Rügen	487	2.353	991	5.661	4.297	189
267	13 073 001	Ahrenshagen-Daskow	12	33	5	155	152	2
268	13 073 002	Ahrenshoop, Ostseebad	-	0	5	17	9	1
269	13 073 003	Altefähr	-	10	1	43	40	1
270	13 073 004	Altenkirchen	-	18	3	57	28	2
271	13 073 005	Altenpleen	-	23	2	26	23	-

Kapitel 4			Bodenfläche am 31. Dezember 2023 nach Nutzungsart und regionaler Gliederung					
Tabelle 4.2			Fläche für Siedlung					
Lfd. Nr.	Schlüssel- nummer	Land Kreis Gemeinde	Siedlung	Davon				
				Wohnbau- fläche	Industrie- und Gewerbefläche		Halde	Bergbau- betrieb
					zusammen	darunter Industrie und Gewerbe		
			(10 000 000)	(11 000 000)	(12 000 000)	(12 010 000)	(13 000 000)	(14 000 000)
ha								
1	2	3	4	5	6	7	8	9
272	13 073 006	Baabe, Ostseebad	75	32	10	1	-	-
273	13 073 007	Bad Sülze, Stadt	166	37	24	6	-	-
274	13 073 009	Barth, Stadt	547	138	210	50	0	-
275	13 073 010	Bergen auf Rügen, Stadt	508	194	129	61	-	-
276	13 073 011	Binz, Ostseebad	273	75	74	18	-	-
277	13 073 012	Born a. Darß	219	77	15	1	-	-
278	13 073 013	Breege	101	40	12	0	-	-
279	13 073 014	Buschvitz	24	11	1	1	-	-
280	13 073 015	Dettmannsdorf	169	54	12	2	-	-
281	13 073 016	Deyelsdorf	96	31	7	-	-	-
282	13 073 017	Dierhagen, Ostseebad	178	91	21	5	-	-
283	13 073 018	Divitz-Spoldershagen	80	27	14	2	-	-
284	13 073 019	Dranske	230	54	34	24	-	-
285	13 073 020	Drechow	55	19	1	1	-	-
286	13 073 021	Dreschvitz	77	31	3	0	-	-
287	13 073 022	Eixen	141	60	3	2	1	-
288	13 073 023	Elmenhorst	91	39	4	3	-	-
289	13 073 024	Franzburg, Stadt	130	44	16	13	-	-
290	13 073 025	Fuhlendorf	131	67	4	0	3	-
291	13 073 027	Garz/Rügen, Stadt	355	104	21	6	-	-
292	13 073 028	Gingst	98	39	19	7	-	-
293	13 073 029	Glewitz	114	33	3	0	-	-
294	13 073 030	Glowe	163	52	31	0	-	-
295	13 073 031	Göhren, Ostseebad	115	36	26	3	-	-
296	13 073 032	Grammendorf	123	41	2	1	-	-
297	13 073 033	Gransebieth	95	31	1	0	-	-
298	13 073 034	Gremersdorf-Buchholz	172	44	6	3	-	-
299	13 073 035	Grimmen, Stadt	682	178	231	147	0	-
300	13 073 036	Groß Kordshagen	69	21	2	-	-	-
301	13 073 037	Groß Mohrdorf	96	49	4	1	-	-
302	13 073 038	Gustow	96	29	1	0	-	-
303	13 073 039	Hugoldsdorf	33	14	4	-	-	-
304	13 073 040	Insel Hiddensee, Seebad	102	60	14	2	-	-
305	13 073 041	Jakobsdorf	68	33	3	1	-	-
306	13 073 042	Karnin	34	17	3	-	-	-
307	13 073 043	Kenz-Küstrow	77	31	5	3	-	-
308	13 073 044	Klausdorf	59	32	5	1	0	-
309	13 073 045	Kluis	59	19	5	3	-	-
310	13 073 046	Kramerhof	386	57	27	0	-	-
311	13 073 048	Lancken-Granitz	51	22	3	1	-	-
312	13 073 049	Lietzow	49	11	27	24	-	-
313	13 073 050	Lindholz	153	42	31	29	-	-
314	13 073 051	Löbnitz	119	40	16	2	-	-
315	13 073 052	Lohme	101	32	10	2	-	-
316	13 073 053	Lüdershagen	74	33	4	1	-	-
317	13 073 054	Lüssow	112	34	44	18	-	-
318	13 073 055	Marlow, Stadt	577	177	49	17	1	-
319	13 073 057	Millienhagen-Oebelitz	68	29	5	2	-	-
320	13 073 059	Neuenkirchen	87	25	26	18	-	-
321	13 073 060	Niepars	295	116	50	28	-	-
322	13 073 061	Pantelitz	77	42	4	2	-	-
323	13 073 062	Papenhagen	95	44	3	2	-	-
324	13 073 063	Parchtitz	81	31	12	5	-	-
325	13 073 064	Patzig	36	18	2	0	-	-
326	13 073 065	Poseritz	192	59	10	5	1	-

Kapitel 4			Bodenfläche am 31. Dezember 2023 nach Nutzungsart und regionaler Gliederung					
Tabelle 4.2			Fläche für Siedlung					
Lfd. Nr.	Schlüssel- nummer	Land Kreis Gemeinde	Davon					Friedhof
			Tagebau, Grube, Steinbruch	Fläche gemischter Nutzung	Fläche besonderer funktionaler Prägung	Sport-, Freizeit- und Erholungsfläche		
						zusammen	darunter	
							Grünanlage	
			(15 000 000)	(16 000 000)	(17 000 000)	(18 000 000)	(18 040 000)	(19 000 000)
ha								
1	2	3	10	11	12	13	14	15
272	13 073 006	Baabe, Ostseebad	-	-	5	27	4	1
273	13 073 007	Bad Sülze, Stadt	-	16	29	58	54	1
274	13 073 009	Barth, Stadt	-	43	17	133	113	5
275	13 073 010	Bergen auf Rügen, Stadt	0	24	32	118	102	10
276	13 073 011	Binz, Ostseebad	-	1	45	76	32	2
277	13 073 012	Born a. Darß	3	21	13	90	16	2
278	13 073 013	Breege	-	3	0	46	25	-
279	13 073 014	Buschvitz	0	2	0	9	8	-
280	13 073 015	Dettmannsdorf	-	53	3	45	42	1
281	13 073 016	Deyelsdorf	-	21	1	36	35	1
282	13 073 017	Dierhagen, Ostseebad	9	7	3	45	24	1
283	13 073 018	Divitz-Spoldershagen	-	13	0	26	25	-
284	13 073 019	Dranske	-	6	7	129	31	1
285	13 073 020	Drechow	4	14	0	16	16	1
286	13 073 021	Dreschvitz	-	22	3	18	16	-
287	13 073 022	Eixen	2	18	1	55	51	2
288	13 073 023	Elmenhorst	0	13	1	32	28	1
289	13 073 024	Franzburg, Stadt	1	21	12	34	29	2
290	13 073 025	Fuhlendorf	-	2	2	52	24	1
291	13 073 027	Garz/Rügen, Stadt	5	41	9	174	80	3
292	13 073 028	Gingst	-	18	5	16	13	1
293	13 073 029	Glewitz	0	33	1	43	42	1
294	13 073 030	Glowe	1	12	9	58	30	1
295	13 073 031	Göhren, Ostseebad	0	2	6	43	11	1
296	13 073 032	Grammendorf	6	40	1	31	28	2
297	13 073 033	Gransebieth	-	28	1	33	27	1
298	13 073 034	Gremersdorf-Buchholz	52	20	2	47	45	1
299	13 073 035	Grimmen, Stadt	48	21	31	171	151	4
300	13 073 036	Groß Kordshagen	1	13	1	31	24	1
301	13 073 037	Groß Mohrdorf	-	12	0	30	23	1
302	13 073 038	Gustow	13	24	1	27	16	1
303	13 073 039	Hugoldsdorf	-	3	0	11	11	-
304	13 073 040	Insel Hiddensee, Seebad	-	1	7	19	13	1
305	13 073 041	Jakobsdorf	1	12	0	19	19	-
306	13 073 042	Karnin	0	2	1	11	10	-
307	13 073 043	Kenz-Küstrow	4	12	1	23	21	1
308	13 073 044	Klausdorf	2	6	1	13	9	-
309	13 073 045	Kluis	-	10	1	24	24	-
310	13 073 046	Kramerhof	4	5	252	39	33	-
311	13 073 048	Lancken-Granitz	2	6	1	16	14	1
312	13 073 049	Lietzow	-	2	0	8	3	0
313	13 073 050	Lindholz	0	25	10	44	43	0
314	13 073 051	Löbnitz	10	15	2	35	33	-
315	13 073 052	Lohme	16	12	2	29	18	1
316	13 073 053	Lüdershagen	-	9	1	26	23	1
317	13 073 054	Lüssow	-	13	1	19	17	-
318	13 073 055	Marlow, Stadt	18	74	7	245	204	5
319	13 073 057	Millienhagen-Oebelitz	-	11	1	22	22	-
320	13 073 059	Neuenkirchen	1	20	0	14	9	1
321	13 073 060	Niepars	3	47	5	73	65	1
322	13 073 061	Pantelitz	-	18	0	12	11	1
323	13 073 062	Papenhagen	1	21	1	25	23	0
324	13 073 063	Parchtitz	-	22	0	16	14	-
325	13 073 064	Patzig	-	3	1	10	9	2
326	13 073 065	Poseritz	4	43	1	73	66	1

Kapitel 4			Bodenfläche am 31. Dezember 2023 nach Nutzungsart und regionaler Gliederung					
Tabelle 4.2			Fläche für Siedlung					
Lfd. Nr.	Schlüssel- nummer	Land Kreis Gemeinde	Siedlung	Davon				
				Wohnbau- fläche	Industrie- und Gewerbefläche		Halde	Bergbau- betrieb
					zusammen	darunter		
							Industrie und Gewerbe	
			(10 000 000)	(11 000 000)	(12 000 000)	(12 010 000)	(13 000 000)	(14 000 000)
ha								
1	2	3	4	5	6	7	8	9
327	13 073 066	Preetz	75	26	2	1	-	-
328	13 073 067	Prerow, Ostseebad	189	113	18	1	-	-
329	13 073 068	Prohn	106	55	6	3	-	-
330	13 073 069	Pruchten	94	50	2	0	-	-
331	13 073 070	Putbus, Stadt	455	162	40	12	-	-
332	13 073 071	Putgarten	85	12	6	-	-	-
333	13 073 072	Ralswiek	51	16	7	2	-	-
334	13 073 073	Rambin	150	44	33	28	-	-
335	13 073 074	Rappin	76	30	2	0	-	-
336	13 073 075	Ribnitz-Damgarten, Bernsteinstadt	1.284	339	244	92	-	-
337	13 073 076	Richtenberg, Stadt	105	43	18	9	-	-
338	13 073 077	Saal	253	83	13	4	-	-
339	13 073 078	Sagard	239	52	39	16	-	-
340	13 073 079	Samtens	153	52	32	13	-	-
341	13 073 080	Sassnitz, Stadt	527	146	174	128	-	-
342	13 073 081	Schaprode	70	20	6	5	-	-
343	13 073 082	Schlemmin	56	20	1	-	-	-
344	13 073 083	Sehlen	104	39	25	5	-	-
345	13 073 084	Sellin, Ostseebad	143	68	28	5	-	-
346	13 073 085	Semlow	122	35	16	9	-	-
347	13 073 086	Splietsdorf	90	31	9	7	-	-
348	13 073 087	Steinhagen	172	92	6	1	-	-
349	13 073 088	Stralsund, Hansestadt	1.716	628	435	265	-	-
350	13 073 089	Süderholz	673	252	39	16	-	-
351	13 073 090	Sundhagen	743	262	91	55	-	-
352	13 073 092	Trent	120	34	9	1	-	-
353	13 073 093	Tribsees, Stadt	265	75	55	42	-	-
354	13 073 094	Trinwillershagen	175	47	24	2	-	-
355	13 073 095	Ummanz	137	45	5	1	-	-
356	13 073 096	Velgast	233	91	19	5	-	-
357	13 073 097	Weitenhagen	54	21	1	0	-	-
358	13 073 098	Wendisch Baggendorf	100	27	2	0	-	-
359	13 073 099	Wendorf	140	40	34	10	-	-
360	13 073 100	Wieck a. Darß	103	59	6	0	-	-
361	13 073 101	Wiek	118	48	10	6	-	-
362	13 073 102	Wittenhagen	148	57	39	31	-	-
363	13 073 103	Wustrow, Ostseebad	87	53	8	2	-	-
364	13 073 104	Zarrendorf	98	56	1	0	-	-
365	13 073 105	Zingst, Ostseeheilbad	297	171	26	3	-	-
366	13 073 106	Zirkow	97	29	10	6	-	-
367	13 073 107	Mönchgut, Ostseebad	193	76	32	23	-	-
368	13 074	Nordwestmecklenburg	13.797	4.285	2.095	1.117	13	-
369	13 074 001	Alt Meteln	130	46	4	2	-	-
370	13 074 002	Bad Kleinen	232	81	29	16	-	-
371	13 074 003	Barnekow	56	25	7	0	-	-
372	13 074 004	Benz	87	33	7	0	-	-
373	13 074 005	Bernstorf	58	21	0	-	-	-
374	13 074 006	Bibow	66	15	5	3	-	-
375	13 074 007	Blowatz	124	39	7	3	-	-
376	13 074 008	Bobitz	308	91	38	19	-	-
377	13 074 009	Boiensdorf	81	27	3	1	-	-
378	13 074 010	Boltenhagen, Ostseebad	239	101	29	5	-	-
379	13 074 012	Brüsewitz	184	67	30	22	-	-
380	13 074 013	Carlow	126	49	7	3	-	-

Kapitel 4			Bodenfläche am 31. Dezember 2023 nach Nutzungsart und regionaler Gliederung					
Tabelle 4.2			Fläche für Siedlung					
Lfd. Nr.	Schlüssel- nummer	Land Kreis Gemeinde	Davon					Friedhof (19 000 000)
			Tagebau, Grube, Steinbruch (15 000 000)	Fläche gemischter Nutzung (16 000 000)	Fläche besonderer funktionaler Prägung (17 000 000)	Sport-, Freizeit- und Erholungsfläche		
						zusammen (18 000 000)	darunter	
							Grünanlage (18 040 000)	
ha								
1	2	3	10	11	12	13	14	15
327	13 073 066	Preetz	-	15	1	31	29	-
328	13 073 067	Prerow, Ostseebad	4	4	13	36	18	1
329	13 073 068	Prohn	-	10	6	29	25	1
330	13 073 069	Pruchten	-	1	3	38	16	0
331	13 073 070	Putbus, Stadt	18	46	32	152	124	5
332	13 073 071	Putgarten	-	8	27	32	16	-
333	13 073 072	Ralswiek	-	7	3	15	14	1
334	13 073 073	Rambin	-	28	4	40	35	1
335	13 073 074	Rappin	0	12	0	30	25	1
336	13 073 075	Ribnitz-Damgarten, Bernsteinstadt	5	406	39	241	203	8
337	13 073 076	Richtenberg, Stadt	1	12	3	26	23	2
338	13 073 077	Saal	20	27	13	95	90	2
339	13 073 078	Sagard	51	24	4	66	44	4
340	13 073 079	Samtens	16	17	4	32	27	1
341	13 073 080	Sassnitz, Stadt	33	9	17	136	102	11
342	13 073 081	Schaprode	-	25	3	17	12	0
343	13 073 082	Schlemmin	-	7	0	27	26	0
344	13 073 083	Sehlen	0	9	2	28	26	1
345	13 073 084	Sellin, Ostseebad	-	2	5	36	21	4
346	13 073 085	Semlow	1	24	3	43	37	1
347	13 073 086	Splietsdorf	3	25	1	21	21	1
348	13 073 087	Steinhagen	-	8	6	59	40	2
349	13 073 088	Stralsund, Hansestadt	21	7	164	422	351	40
350	13 073 089	Süderholz	1	101	8	262	173	9
351	13 073 090	Sundhagen	30	152	11	192	153	4
352	13 073 092	Trent	9	37	1	30	16	0
353	13 073 093	Tribsees, Stadt	1	33	10	85	75	6
354	13 073 094	Trinwillershagen	-	16	2	85	77	2
355	13 073 095	Ummanz	-	44	0	42	24	-
356	13 073 096	Velgast	-	50	7	63	59	3
357	13 073 097	Weitenhagen	-	11	0	21	20	0
358	13 073 098	Wendisch Baggendorf	-	40	0	30	29	0
359	13 073 099	Wendorf	35	11	1	19	15	-
360	13 073 100	Wieck a. Darß	-	7	1	29	23	1
361	13 073 101	Wiek	0	20	6	33	24	1
362	13 073 102	Wittenhagen	2	14	3	33	29	1
363	13 073 103	Wustrow, Ostseebad	1	1	3	19	9	2
364	13 073 104	Zarrendorf	-	0	2	38	37	-
365	13 073 105	Zingst, Ostseeheilbad	2	19	18	59	34	1
366	13 073 106	Zirkow	9	13	2	34	18	1
367	13 073 107	Mönchgut, Ostseebad	1	13	8	62	22	2
368	13 074	Nordwestmecklenburg	1.052	1.206	306	4.735	4.046	104
369	13 074 001	Alt Meteln	-	20	2	59	56	1
370	13 074 002	Bad Kleinen	-	51	3	67	56	1
371	13 074 003	Barnekow	-	2	0	22	21	-
372	13 074 004	Benz	8	5	1	33	32	1
373	13 074 005	Bernstorf	1	11	1	24	23	-
374	13 074 006	Bibow	5	3	11	27	25	0
375	13 074 007	Blowatz	3	24	1	49	40	1
376	13 074 008	Bobitz	11	28	5	133	129	2
377	13 074 009	Boiensdorf	-	13	1	37	18	-
378	13 074 010	Boltenhagen, Ostseebad	-	8	9	92	39	0
379	13 074 012	Brüsewitz	-	24	2	60	55	1
380	13 074 013	Carlow	-	14	1	54	48	1

Kapitel 4			Bodenfläche am 31. Dezember 2023 nach Nutzungsart und regionaler Gliederung					
Tabelle 4.2			Fläche für Siedlung					
Lfd. Nr.	Schlüssel- nummer	Land Kreis Gemeinde	Siedlung	Davon				
				Wohnbau- fläche	Industrie- und Gewerbefläche		Halde	Bergbau- betrieb
					zusammen	darunter Industrie und Gewerbe		
			(10 000 000)	(11 000 000)	(12 000 000)	(12 010 000)	(13 000 000)	(14 000 000)
ha								
1	2	3	4	5	6	7	8	9
381	13 074 014	Cramonshagen	60	21	10	7	-	-
382	13 074 015	Dalberg-Wendelstorf	46	21	3	3	-	-
383	13 074 016	Damshagen	155	56	7	4	-	-
384	13 074 017	Dassow, Stadt	371	146	53	30	-	-
385	13 074 018	Dechow	32	11	6	2	-	-
386	13 074 019	Dorf Mecklenburg	242	77	50	28	-	-
387	13 074 020	Dragun	101	34	2	1	-	-
388	13 074 021	Gadebusch, Stadt	380	104	65	37	-	-
389	13 074 022	Gägelow	177	74	37	16	-	-
390	13 074 023	Glasin	229	33	26	18	-	-
391	13 074 024	Gottesgabe	92	33	14	5	-	-
392	13 074 025	Grambow	84	26	6	1	-	-
393	13 074 026	Grevesmühlen, Stadt	566	175	145	78	-	-
394	13 074 027	Grieben	24	10	1	1	-	-
395	13 074 028	Groß Molzahn	45	16	4	3	-	-
396	13 074 030	Groß Stieten	95	24	52	30	-	-
397	13 074 031	Hohen Viecheln	79	29	4	2	-	-
398	13 074 032	Hohenkirchen	272	54	11	4	-	-
399	13 074 033	Holdorf	45	21	0	0	-	-
400	13 074 034	Hornstorf	153	41	57	23	-	-
401	13 074 035	Insel Poel, Ostseebad	271	106	18	10	13	-
402	13 074 036	Jesendorf	90	24	7	6	-	-
403	13 074 037	Kalkhorst	243	90	5	2	-	-
404	13 074 038	Klein Trebbow	76	35	2	1	-	-
405	13 074 039	Klützt, Stadt	277	102	22	7	-	-
406	13 074 040	Kneese	43	17	0	0	-	-
407	13 074 042	Königsfeld	156	49	4	2	-	-
408	13 074 043	Krembz	119	49	3	2	-	-
409	13 074 044	Krusenhagen	50	19	3	0	-	-
410	13 074 046	Lübberstorf	38	10	1	-	-	-
411	13 074 047	Lübow	225	55	15	9	-	-
412	13 074 048	Lübstorf	119	55	3	0	-	-
413	13 074 049	Lüdersdorf	319	135	34	24	-	-
414	13 074 050	Lützow	166	55	24	17	-	-
415	13 074 052	Menzendorf	31	12	1	1	-	-
416	13 074 053	Metelsdorf	51	17	5	1	-	-
417	13 074 054	Mühlen Eichsen	100	36	1	-	-	-
418	13 074 056	Neuburg	258	70	39	12	-	-
419	13 074 057	Neukloster, Stadt	279	78	45	29	-	-
420	13 074 060	Passee	82	11	1	0	-	-
421	13 074 061	Perlin	64	20	1	0	-	-
422	13 074 062	Pingelshagen	27	18	1	0	-	-
423	13 074 064	Pokrent	144	31	16	2	-	-
424	13 074 065	Rehna, Stadt	260	94	32	25	-	-
425	13 074 066	Rieps	41	17	1	0	-	-
426	13 074 067	Roduchelstorf	33	11	2	1	-	-
427	13 074 068	Roggendorf	258	37	11	4	-	-
428	13 074 069	Roggenstorf	159	29	7	6	-	-
429	13 074 070	Rögnitz	35	13	0	0	-	-
430	13 074 071	Rüting	58	24	3	1	-	-
431	13 074 072	Schildetal	90	41	5	1	-	-
432	13 074 073	Schlagsdorf	96	47	13	5	-	-
433	13 074 074	Schönberg, Stadt	357	108	65	38	-	-
434	13 074 075	Seehof	67	27	1	1	-	-
435	13 074 076	Selmsdorf	380	78	224	34	-	-

Kapitel 4			Bodenfläche am 31. Dezember 2023 nach Nutzungsart und regionaler Gliederung					
Tabelle 4.2			Fläche für Siedlung					
Lfd. Nr.	Schlüssel- nummer	Land Kreis Gemeinde	Davon					
			Tagebau, Grube, Steinbruch	Fläche gemischter Nutzung	Fläche besonderer funktionaler Prägung	Sport-, Freizeit- und Erholungsfläche		Friedhof
						zusammen	darunter	
							Grünanlage	
			(15 000 000)	(16 000 000)	(17 000 000)	(18 000 000)	(18 040 000)	(19 000 000)
ha								
1	2	3	10	11	12	13	14	15
381	13 074 014	Cramonshagen	-	3	0	25	20	1
382	13 074 015	Dalberg-Wendelstorf	-	1	1	19	17	-
383	13 074 016	Damshagen	2	17	3	69	58	1
384	13 074 017	Dassow, Stadt	2	39	6	124	110	2
385	13 074 018	Dechow	3	1	0	11	11	-
386	13 074 019	Dorf Mecklenburg	1	16	6	90	86	1
387	13 074 020	Dragun	1	14	1	49	45	1
388	13 074 021	Gadebusch, Stadt	31	25	13	137	123	5
389	13 074 022	Gägelow	1	17	4	43	40	1
390	13 074 023	Glasin	89	23	1	55	54	1
391	13 074 024	Gottesgabe	3	9	2	31	31	-
392	13 074 025	Grambow	10	19	1	22	22	-
393	13 074 026	Grevesmühlen, Stadt	-	21	21	198	176	6
394	13 074 027	Grieben	-	6	0	7	7	-
395	13 074 028	Groß Molzahn	0	9	0	16	15	-
396	13 074 030	Groß Stieten	-	2	1	16	13	-
397	13 074 031	Hohen Viecheln	1	10	2	32	29	1
398	13 074 032	Hohenkirchen	0	21	1	183	70	1
399	13 074 033	Holdorf	1	6	1	15	15	1
400	13 074 034	Hornstorf	-	13	1	40	37	1
401	13 074 035	Insel Poel, Ostseebad	-	33	4	93	51	4
402	13 074 036	Jesendorf	20	7	2	29	26	1
403	13 074 037	Kalkhorst	4	40	7	96	82	2
404	13 074 038	Klein Trebbow	2	4	2	31	26	1
405	13 074 039	Klützb, Stadt	5	28	8	108	88	4
406	13 074 040	Kneese	3	3	1	19	18	-
407	13 074 042	Königsfeld	23	24	0	55	52	1
408	13 074 043	Krembz	1	21	2	43	42	1
409	13 074 044	Krusenhagen	0	7	0	20	19	-
410	13 074 046	Lübberstorf	11	2	0	15	14	-
411	13 074 047	Lübow	68	10	3	73	71	1
412	13 074 048	Lübstorf	-	4	4	52	43	1
413	13 074 049	Lüdersdorf	4	31	9	103	96	2
414	13 074 050	Lützwow	0	20	4	62	57	1
415	13 074 052	Menzendorf	-	6	1	11	11	1
416	13 074 053	Metelsdorf	0	10	1	18	17	-
417	13 074 054	Mühlen Eichsen	0	16	2	42	40	3
418	13 074 056	Neuburg	4	39	4	100	95	2
419	13 074 057	Neukloster, Stadt	56	11	11	75	63	4
420	13 074 060	Passee	17	4	0	48	16	0
421	13 074 061	Perlin	0	6	0	36	29	1
422	13 074 062	Pingelshagen	-	0	0	8	8	-
423	13 074 064	Pokrent	63	5	1	28	27	1
424	13 074 065	Rehna, Stadt	2	23	7	99	87	3
425	13 074 066	Rieps	-	12	0	11	11	-
426	13 074 067	Roduchelstorf	-	8	0	12	12	-
427	13 074 068	Roggendorf	145	19	3	42	39	1
428	13 074 069	Roggenstorf	84	15	1	22	22	1
429	13 074 070	Rögnitz	1	5	-	16	16	-
430	13 074 071	Rüting	0	7	1	23	23	0
431	13 074 072	Schildetal	0	8	1	35	33	0
432	13 074 073	Schlagsdorf	-	3	6	25	23	1
433	13 074 074	Schönberg, Stadt	4	40	10	124	115	5
434	13 074 075	Seehof	-	3	1	35	14	-
435	13 074 076	Selmsdorf	0	10	4	61	59	2

Kapitel 4			Bodenfläche am 31. Dezember 2023 nach Nutzungsart und regionaler Gliederung					
Tabelle 4.2			Fläche für Siedlung					
Lfd. Nr.	Schlüssel- nummer	Land Kreis Gemeinde	Siedlung	Davon				
				Wohnbau- fläche	Industrie- und Gewerbefläche		Halde	Bergbau- betrieb
					zusammen	darunter Industrie und Gewerbe		
			(10 000 000)	(11 000 000)	(12 000 000)	(12 010 000)	(13 000 000)	(14 000 000)
ha								
1	2	3	4	5	6	7	8	9
436	13 074 077	Testorf-Steinfort	96	26	1	-	-	-
437	13 074 078	Thandorf	24	10	1	-	-	-
438	13 074 079	Upahl	316	70	67	56	-	-
439	13 074 080	Utecht	29	19	0	0	-	-
440	13 074 081	Veelböken	114	35	2	0	-	-
441	13 074 082	Ventschow	95	20	16	14	-	-
442	13 074 084	Warin, Stadt	331	90	37	18	-	-
443	13 074 085	Warnow	79	35	8	6	-	-
444	13 074 087	Wismar, Hansestadt	1.675	497	523	380	-	-
445	13 074 088	Zickhusen	100	22	2	2	-	-
446	13 074 089	Zierow	86	25	2	0	-	-
447	13 074 090	Zurow	390	52	61	19	1	-
448	13 074 091	Züsow	53	19	4	3	-	-
449	13 074 092	Wedendorfersee	103	38	3	1	-	-
450	13 074 093	Stepenitztal	197	76	8	4	-	-
451	13 074 094	Siemz-Niendorf	103	30	27	2	-	-
452	13 075	Vorpommern-Greifswald	20.370	7.251	3.705	2.065	7	-
453	13 075 001	Ahlbeck	98	54	3	1	-	-
454	13 075 002	Alt Tellin	90	25	10	2	-	-
455	13 075 003	Altward	80	39	27	26	-	-
456	13 075 004	Altwigshagen	94	32	2	1	-	-
457	13 075 005	Anklam, Hansestadt	703	202	235	114	-	-
458	13 075 006	Bandelin	85	31	9	8	-	-
459	13 075 007	Bargischow	71	23	4	2	-	-
460	13 075 008	Behrenhoff	109	37	9	5	-	-
461	13 075 009	Bentzin	154	54	26	8	-	-
462	13 075 010	Benz	248	51	29	5	-	-
463	13 075 011	Bergholz	81	20	2	0	-	-
464	13 075 012	Blankensee	80	37	1	0	-	-
465	13 075 013	Blesewitz	38	14	2	2	-	-
466	13 075 015	Boldekow	178	44	4	1	-	-
467	13 075 016	Boock	71	31	5	4	1	-
468	13 075 017	Brietzig	36	12	1	-	0	-
469	13 075 018	Brünzow	103	36	18	13	-	-
470	13 075 020	Bugewitz	61	20	1	1	-	-
471	13 075 021	Buggenhagen	53	24	5	5	-	-
472	13 075 022	Butzow	55	30	1	0	-	-
473	13 075 023	Daberkow	59	18	7	2	-	-
474	13 075 025	Dargelin	68	27	5	4	-	-
475	13 075 026	Dargen	85	41	7	3	-	-
476	13 075 027	Dersekow	120	57	8	3	-	-
477	13 075 029	Ducherow	292	102	39	22	-	-
478	13 075 031	Eggesin, Stadt	473	139	117	60	-	-
479	13 075 032	Fahrenwalde	70	21	10	0	-	-
480	13 075 033	Ferdinandshof	288	83	49	22	-	-
481	13 075 034	Garz	46	16	6	6	-	-
482	13 075 035	Glasow	38	17	5	3	-	-
483	13 075 036	Görmin	109	47	7	4	-	-
484	13 075 037	Grambin	39	19	3	1	-	-
485	13 075 038	Grambow	124	48	11	7	-	-
486	13 075 039	Greifswald, Universitäts- und Hansestadt	1.627	548	482	274	-	-
487	13 075 040	Gribow	35	8	4	1	-	-
488	13 075 041	Groß Kiesow	205	77	15	10	-	-

Kapitel 4			Bodenfläche am 31. Dezember 2023 nach Nutzungsart und regionaler Gliederung					
Tabelle 4.2			Fläche für Siedlung					
Lfd. Nr.	Schlüssel- nummer	Land Kreis Gemeinde	Davon					
			Tagebau, Grube, Steinbruch	Fläche gemischter Nutzung	Fläche besonderer funktionaler Prägung	Sport-, Freizeit- und Erholungsfläche		Friedhof
						zusammen	darunter	
							Grünanlage	
			(15 000 000)	(16 000 000)	(17 000 000)	(18 000 000)	(18 040 000)	(19 000 000)
ha								
1	2	3	10	11	12	13	14	15
436	13 074 077	Testorf-Steinfort	-	17	0	51	49	-
437	13 074 078	Thandorf	0	5	0	7	7	-
438	13 074 079	Upahl	46	44	1	87	83	1
439	13 074 080	Utecht	-	1	0	8	7	-
440	13 074 081	Veelböken	1	23	1	52	51	1
441	13 074 082	Ventschow	13	7	2	37	32	1
442	13 074 084	Warin, Stadt	51	24	6	121	98	2
443	13 074 085	Warnow	-	8	1	28	25	0
444	13 074 087	Wismar, Hansestadt	-	6	80	546	492	24
445	13 074 088	Zickhusen	47	4	1	24	24	1
446	13 074 089	Zierow	2	6	3	49	18	-
447	13 074 090	Zurow	198	10	2	66	54	-
448	13 074 091	Züsow	1	11	0	18	18	1
449	13 074 092	Wedendorfersee	1	21	1	39	38	-
450	13 074 093	Stepenitztal	0	43	1	67	62	2
451	13 074 094	Siemz-Niendorf	2	20	0	24	21	-
452	13 075	Vorpommern-Greifswald	745	2.390	1.036	4.980	3.876	256
453	13 075 001	Ahlbeck	-	8	2	29	24	1
454	13 075 002	Alt Tellin	30	17	0	6	5	1
455	13 075 003	Altwarp	-	-	4	9	8	1
456	13 075 004	Altwigshagen	-	26	1	31	29	1
457	13 075 005	Anklam, Hansestadt	1	26	40	182	156	18
458	13 075 006	Bandelin	-	27	1	17	13	1
459	13 075 007	Bargischo	11	20	1	11	10	0
460	13 075 008	Behrenhoff	8	32	2	19	18	1
461	13 075 009	Bentzin	13	35	2	23	19	1
462	13 075 010	Benz	2	22	2	140	31	2
463	13 075 011	Bergholz	29	17	1	10	8	1
464	13 075 012	Blankensee	1	17	1	22	20	1
465	13 075 013	Blesewitz	1	8	0	13	12	0
466	13 075 015	Boldekow	45	39	1	44	41	1
467	13 075 016	Boock	0	9	6	18	14	1
468	13 075 017	Brietzig	1	10	0	10	10	0
469	13 075 018	Brünzow	2	25	1	21	21	-
470	13 075 020	Bugewitz	10	15	0	15	15	1
471	13 075 021	Buggenhagen	1	11	1	11	10	1
472	13 075 022	Butzow	0	7	1	15	15	1
473	13 075 023	Daberkow	-	5	0	29	28	1
474	13 075 025	Dargelin	-	10	1	24	22	-
475	13 075 026	Dargen	3	10	2	22	19	0
476	13 075 027	Dersekow	1	22	3	27	25	1
477	13 075 029	Ducherow	2	51	10	83	76	4
478	13 075 031	Eggesin, Stadt	-	14	106	93	81	3
479	13 075 032	Fahrenwalde	1	13	6	17	15	1
480	13 075 033	Ferdinandshof	40	37	9	68	61	3
481	13 075 034	Garz	2	2	-	15	2	6
482	13 075 035	Glasow	0	11	1	4	3	1
483	13 075 036	Görmin	3	39	2	11	9	1
484	13 075 037	Grambin	-	0	0	17	10	1
485	13 075 038	Grambow	5	22	1	35	31	1
		Greifswald, Universitäts- und						
486	13 075 039	Hansestadt	1	35	160	372	329	29
487	13 075 040	Gribow	-	17	0	5	5	0
488	13 075 041	Groß Kiesow	11	45	3	52	47	1

Kapitel 4			Bodenfläche am 31. Dezember 2023 nach Nutzungsart und regionaler Gliederung					
Tabelle 4.2			Fläche für Siedlung					
Lfd. Nr.	Schlüssel- nummer	Land Kreis Gemeinde	Siedlung	Davon				
				Wohnbau- fläche	Industrie- und Gewerbefläche		Halde	Bergbau- betrieb
					zusammen	darunter Industrie und Gewerbe		
			(10 000 000)	(11 000 000)	(12 000 000)	(12 010 000)	(13 000 000)	(14 000 000)
ha								
1	2	3	4	5	6	7	8	9
489	13 075 042	Groß Luckow	39	14	1	-	-	-
490	13 075 043	Groß Polzin	99	33	7	6	-	-
491	13 075 044	Gützkow, Stadt	283	108	40	24	-	-
492	13 075 045	Hammer a.d. Uecker	57	29	5	5	-	-
493	13 075 046	Hanshagen	61	37	5	4	-	-
494	13 075 048	Heinrichswalde	62	22	2	1	-	-
495	13 075 049	Heringsdorf, Ostseebad	449	249	77	24	-	-
496	13 075 050	Hinrichshagen	54	36	2	1	-	-
497	13 075 051	Hintersee	68	32	8	7	-	-
498	13 075 053	Iven	29	9	2	1	-	-
499	13 075 054	Jarmen, Stadt	252	84	73	31	-	-
500	13 075 055	Jatznick	349	104	57	36	-	-
501	13 075 056	Kamminke	32	13	3	3	-	-
502	13 075 058	Karlshagen, Ostseebad	164	79	27	18	-	-
503	13 075 059	Katzow	77	40	3	2	-	-
504	13 075 060	Kemnitz	124	50	22	13	-	-
505	13 075 061	Klein Bünzow	137	57	6	4	-	-
506	13 075 063	Koblentz	55	11	4	2	-	-
507	13 075 065	Korswandt	46	22	2	0	-	-
508	13 075 066	Koserow, Ostseebad	116	61	16	1	-	-
509	13 075 067	Krackow	164	52	43	13	-	-
510	13 075 068	Krien	104	35	6	5	-	-
511	13 075 069	Kröslin	156	89	23	15	-	-
512	13 075 070	Kruckow	107	40	11	3	-	-
513	13 075 071	Krugsdorf	67	22	4	1	-	-
514	13 075 072	Krummin	31	18	2	1	-	-
515	13 075 073	Krusenfelde	36	12	0	0	-	-
516	13 075 074	Lassan, Stadt	118	48	6	2	-	-
517	13 075 075	Leopoldshagen	68	25	5	3	-	-
518	13 075 076	Levenhagen	64	25	5	4	-	-
519	13 075 078	Liepgarten	83	33	12	6	-	-
520	13 075 079	Löcknitz	232	72	70	55	-	-
521	13 075 080	Loddin, Seebad	97	53	9	2	-	-
522	13 075 081	Loissin	92	37	4	3	-	-
523	13 075 082	Loitz, Stadt	371	147	80	31	-	-
524	13 075 083	Lubmin, Seebad	300	74	189	138	-	-
525	13 075 084	Lübs	89	25	5	1	-	-
526	13 075 085	Luckow	96	40	6	3	-	-
527	13 075 087	Lütow	74	32	14	8	-	-
528	13 075 088	Medow	106	31	3	0	-	-
529	13 075 089	Meiersberg	40	23	0	-	-	-
530	13 075 090	Mellenthin	80	35	10	0	-	-
531	13 075 091	Mesekenhagen	119	53	13	12	-	-
532	13 075 092	Mölschow	96	43	6	2	-	-
533	13 075 093	Mönkebude	62	32	4	1	-	-
534	13 075 094	Murchin	208	51	85	49	-	-
535	13 075 095	Nadrensee	87	20	4	0	-	-
536	13 075 097	Neu Boltenhagen	97	35	29	27	-	-
537	13 075 098	Neu Kosenow	79	33	4	0	-	-
538	13 075 101	Neuenkirchen	47	6	4	2	-	-
539	13 075 102	Neuenkirchen	148	82	25	9	-	-
540	13 075 103	Nieden	27	9	0	-	-	-
541	13 075 104	Papendorf	45	13	1	0	-	-
542	13 075 105	Pasewalk, Stadt	638	152	180	89	-	-
543	13 075 106	Peenemünde	131	31	68	35	-	-

Kapitel 4			Bodenfläche am 31. Dezember 2023 nach Nutzungsart und regionaler Gliederung					
Tabelle 4.2			Fläche für Siedlung					
Lfd. Nr.	Schlüssel- nummer	Land Kreis Gemeinde	Davon					Friedhof (19 000 000)
			Tagebau, Grube, Steinbruch (15 000 000)	Fläche gemischter Nutzung (16 000 000)	Fläche besonderer funktionaler Prägung (17 000 000)	Sport-, Freizeit- und Erholungsfläche		
						zusammen (18 000 000)	darunter	
							Grünanlage (18 040 000)	
ha								
1	2	3	10	11	12	13	14	15
489	13 075 042	Groß Luckow	-	12	0	12	12	-
490	13 075 043	Groß Polzin	1	19	0	40	40	1
491	13 075 044	Gützkow, Stadt	30	32	8	60	54	4
492	13 075 045	Hammer a.d. Uecker	-	5	1	16	14	1
493	13 075 046	Hanshagen	0	8	1	8	6	1
494	13 075 048	Heinrichswalde	-	18	1	17	13	1
495	13 075 049	Heringsdorf, Ostseebad	4	2	26	85	43	6
496	13 075 050	Hinrichshagen	1	3	1	10	7	-
497	13 075 051	Hintersee	-	9	3	15	13	1
498	13 075 053	Iven	-	11	-	6	5	0
499	13 075 054	Jarmen, Stadt	12	28	5	44	35	5
500	13 075 055	Jatznick	42	35	4	103	99	4
501	13 075 056	Kamminke	0	2	-	13	3	1
502	13 075 058	Karlshagen, Ostseebad	-	1	5	53	22	1
503	13 075 059	Katzow	0	12	4	16	13	0
504	13 075 060	Kemnitz	0	30	2	19	17	1
505	13 075 061	Klein Bünzow	4	25	2	44	42	1
506	13 075 063	Koblentz	-	25	0	13	13	1
507	13 075 065	Korswandt	0	2	0	20	13	0
508	13 075 066	Koserow, Ostseebad	0	0	6	31	7	2
509	13 075 067	Krackow	2	25	2	39	35	1
510	13 075 068	Krien	0	29	2	30	28	1
511	13 075 069	Kröslin	5	5	5	27	15	2
512	13 075 070	Kruckow	8	34	5	8	6	1
513	13 075 071	Krugsdorf	14	5	0	20	11	1
514	13 075 072	Krummin	-	4	1	6	2	1
515	13 075 073	Krusenfelde	2	6	1	14	13	1
516	13 075 074	Lassan, Stadt	2	12	2	46	40	2
517	13 075 075	Leopoldshagen	-	13	1	23	22	1
518	13 075 076	Levenhagen	0	20	0	12	11	1
519	13 075 078	Liepgarten	3	11	0	21	20	3
520	13 075 079	Löcknitz	17	5	11	54	43	3
521	13 075 080	Loddin, Seebad	0	4	6	24	3	1
522	13 075 081	Loissin	0	12	2	38	10	0
523	13 075 082	Loitz, Stadt	7	61	14	55	40	6
524	13 075 083	Lubmin, Seebad	-	7	4	22	11	3
525	13 075 084	Lübs	-	35	1	22	20	1
526	13 075 085	Luckow	3	14	2	28	27	2
527	13 075 087	Lütow	1	11	1	15	5	0
528	13 075 088	Medow	-	35	0	35	35	1
529	13 075 089	Meiersberg	-	2	0	14	13	1
530	13 075 090	Mellenthin	2	14	2	15	13	2
531	13 075 091	Mesekenhagen	9	19	1	22	13	1
532	13 075 092	Mölschow	16	20	2	7	5	1
533	13 075 093	Mönkebude	-	1	1	23	14	1
534	13 075 094	Murchin	8	20	3	39	31	1
535	13 075 095	Nadrensee	16	14	15	17	15	1
536	13 075 097	Neu Boltenhagen	1	22	2	9	6	0
537	13 075 098	Neu Kosenow	0	16	1	24	22	1
538	13 075 101	Neuenkirchen	2	20	0	15	14	0
539	13 075 102	Neuenkirchen	3	11	4	22	19	1
540	13 075 103	Nieden	6	4	1	7	7	0
541	13 075 104	Papendorf	11	4	0	15	13	1
542	13 075 105	Pasewalk, Stadt	2	24	48	223	165	10
543	13 075 106	Peenemünde	-	-	16	16	3	0

Kapitel 4			Bodenfläche am 31. Dezember 2023 nach Nutzungsart und regionaler Gliederung					
Tabelle 4.2			Fläche für Siedlung					
Lfd. Nr.	Schlüssel- nummer	Land Kreis Gemeinde	Siedlung	Davon				
				Wohnbau- fläche	Industrie- und Gewerbefläche		Halde	Bergbau- betrieb
					zusammen	darunter Industrie und Gewerbe		
			(10 000 000)	(11 000 000)	(12 000 000)	(12 010 000)	(13 000 000)	(14 000 000)
ha								
1	2	3	4	5	6	7	8	9
544	13 075 107	Penkun, Stadt	296	88	16	8	-	-
545	13 075 108	Plöwen	60	23	2	2	-	-
546	13 075 109	Polzow	27	10	1	-	-	-
547	13 075 110	Postlow	56	22	2	1	-	-
548	13 075 111	Pudagla	80	17	19	18	-	-
549	13 075 113	Ramin	113	52	7	2	-	-
550	13 075 114	Rankwitz	111	52	8	6	-	-
551	13 075 115	Rollwitz	132	41	18	6	-	-
552	13 075 116	Rossin	30	7	0	-	-	-
553	13 075 117	Rossow	73	22	17	1	-	-
554	13 075 118	Rothemühl	59	19	2	1	-	-
555	13 075 119	Rothenklempenow	117	45	10	8	-	-
556	13 075 120	Rubenow	210	49	114	92	-	-
557	13 075 121	Rubkow	122	49	2	-	-	-
558	13 075 122	Sarnow	123	23	6	2	2	-
559	13 075 123	Sassen-Trantow	142	57	19	4	-	-
560	13 075 124	Sauzin	57	22	10	9	-	-
561	13 075 125	Schmatzin	69	22	4	3	-	-
562	13 075 126	Schönwalde	70	31	3	2	-	-
563	13 075 127	Spantekow	229	79	25	2	-	-
564	13 075 128	Stolpe an der Peene	65	18	11	3	-	-
565	13 075 129	Stolpe auf Usedom	52	35	2	0	-	-
566	13 075 130	Strasburg (Uckermark), Stadt	493	132	80	50	-	-
567	13 075 131	Torgelow, Stadt	656	208	133	72	4	-
568	13 075 133	Trassenheide, Ostseebad	116	37	20	11	-	-
569	13 075 134	Tutow	214	26	150	112	-	-
570	13 075 135	Ückeritz, Seebad	83	38	9	2	-	-
571	13 075 136	Ueckermünde, Seebad , Stadt	572	196	133	60	-	-
572	13 075 137	Usedom, Stadt	183	77	16	6	-	-
573	13 075 138	Viereck	160	51	4	1	-	-
574	13 075 139	Vogelsang-Warsin	66	37	0	0	-	-
575	13 075 140	Völschow	62	20	7	5	-	-
576	13 075 141	Wackerow	94	58	5	4	-	-
577	13 075 142	Weitenhagen	171	79	31	26	-	-
578	13 075 143	Wilhelmsburg	163	46	10	6	-	-
579	13 075 144	Wolgast, Stadt	681	201	184	123	-	-
580	13 075 145	Wrangelsburg	40	12	10	8	-	-
581	13 075 146	Wusterhusen	124	44	14	8	-	-
582	13 075 147	Zemitz	115	53	17	15	-	-
583	13 075 148	Zempin, Seebad	78	43	9	1	-	-
584	13 075 149	Zerrenthin	52	20	0	0	-	-
585	13 075 150	Ziethen	74	29	11	9	-	-
586	13 075 151	Zinnowitz, Ostseebad	232	135	38	13	-	-
587	13 075 152	Zirchow	69	19	8	6	-	-
588	13 075 154	Züssow	184	53	33	26	-	-
589	13 075 155	Neetzow-Liepen	145	51	9	3	-	-
590	13 075 156	Karlsburg	181	96	13	3	-	-
591	13 076	Ludwigslust-Parchim	22.650	7.214	3.417	2.017	7	-
592	13 076 001	Alt Krenzlin	110	39	3	3	-	-
593	13 076 002	Alt Zachun	39	15	4	4	-	-
594	13 076 003	Balow	50	19	1	1	-	-
595	13 076 004	Bandenitz	68	27	8	3	-	-
596	13 076 005	Banzkow	285	96	22	5	-	-
597	13 076 006	Barkhagen	92	27	4	1	-	-

Kapitel 4			Bodenfläche am 31. Dezember 2023 nach Nutzungsart und regionaler Gliederung					
Tabelle 4.2			Fläche für Siedlung					
Lfd. Nr.	Schlüssel- nummer	Land Kreis Gemeinde	Davon					Friedhof
			Tagebau, Grube, Steinbruch	Fläche gemischter Nutzung	Fläche besonderer funktionaler Prägung	Sport-, Freizeit- und Erholungsfläche		
						zusammen	darunter	
							Grünanlage	
			(15 000 000)	(16 000 000)	(17 000 000)	(18 000 000)	(18 040 000)	(19 000 000)
ha								
1	2	3	10	11	12	13	14	15
544	13 075 107	Penkun, Stadt	52	45	10	80	75	4
545	13 075 108	Plöwen	-	9	1	25	13	0
546	13 075 109	Polzow	1	7	1	8	7	0
547	13 075 110	Postlow	-	16	1	15	15	0
548	13 075 111	Pudagla	28	8	1	7	3	-
549	13 075 113	Ramin	-	23	3	25	24	2
550	13 075 114	Rankwitz	9	10	1	29	14	1
551	13 075 115	Rollwitz	0	21	4	47	42	2
552	13 075 116	Rossin	-	6	1	15	15	1
553	13 075 117	Rossow	2	11	1	19	16	1
554	13 075 118	Rothemühl	-	10	13	14	13	1
555	13 075 119	Rothenklempenow	0	24	4	31	24	3
556	13 075 120	Rubenow	0	26	1	18	16	1
557	13 075 121	Rubkow	1	27	3	39	37	2
558	13 075 122	Sarnow	51	14	1	25	22	1
559	13 075 123	Sassen-Trantow	9	35	3	18	13	1
560	13 075 124	Sauzin	15	2	0	6	1	1
561	13 075 125	Schmatzin	1	16	2	23	21	1
562	13 075 126	Schönwalde	3	12	2	17	16	1
563	13 075 127	Spantekow	3	56	5	57	51	3
564	13 075 128	Stolpe an der Peene	-	17	1	17	16	1
565	13 075 129	Stolpe auf Usedom	2	0	1	11	7	1
566	13 075 130	Strasburg (Uckermark), Stadt	9	56	14	189	172	12
567	13 075 131	Torgelow, Stadt	1	17	154	135	110	5
568	13 075 133	Trassenheide, Ostseebad	-	1	5	53	8	-
569	13 075 134	Tutow	-	5	16	16	10	1
570	13 075 135	Ückeritz, Seebad	-	0	4	30	7	1
571	13 075 136	Ueckermünde, Seebad , Stadt	2	14	31	187	132	8
572	13 075 137	Usedom, Stadt	6	25	6	49	40	4
573	13 075 138	Viereck	0	21	44	38	33	2
574	13 075 139	Vogelsang-Warsin	-	1	1	26	21	1
575	13 075 140	Völschow	2	22	1	9	8	1
576	13 075 141	Wackerow	1	15	1	15	14	0
577	13 075 142	Weitenhagen	11	12	1	36	31	1
578	13 075 143	Wilhelmsburg	-	65	2	38	30	1
579	13 075 144	Wolgast, Stadt	38	36	34	178	141	10
580	13 075 145	Wrangelsburg	3	10	0	5	5	1
581	13 075 146	Wusterhusen	4	42	2	18	16	1
582	13 075 147	Zemitz	2	18	2	22	19	0
583	13 075 148	Zempin, Seebad	-	0	1	23	5	1
584	13 075 149	Zerrenthin	9	7	1	14	13	1
585	13 075 150	Ziethen	0	6	4	23	21	0
586	13 075 151	Zinnowitz, Ostseebad	1	2	13	42	8	1
587	13 075 152	Zirchow	1	4	9	28	14	2
588	13 075 154	Züssow	2	45	18	30	22	3
589	13 075 155	Neetzow-Liepen	3	29	3	49	44	1
590	13 075 156	Karlsburg	11	20	9	29	26	2
591	13 076	Ludwigslust-Parchim	1.407	3.336	581	6.445	5.440	243
592	13 076 001	Alt Krenzlin	-	20	2	43	40	2
593	13 076 002	Alt Zachun	-	6	1	12	11	0
594	13 076 003	Balow	2	12	2	14	12	1
595	13 076 004	Bandenitz	1	19	1	12	11	-
596	13 076 005	Banzkow	0	84	4	76	57	2
597	13 076 006	Barkhagen	1	15	0	43	43	1

Kapitel 4			Bodenfläche am 31. Dezember 2023 nach Nutzungsart und regionaler Gliederung					
Tabelle 4.2			Fläche für Siedlung					
Lfd. Nr.	Schlüssel- nummer	Land Kreis Gemeinde	Siedlung	Davon				
				Wohnbau- fläche	Industrie- und Gewerbefläche		Halde	Bergbau- betrieb
					zusammen	darunter Industrie und Gewerbe		
			(10 000 000)	(11 000 000)	(12 000 000)	(12 010 000)	(13 000 000)	(14 000 000)
ha								
1	2	3	4	5	6	7	8	9
598	13 076 007	Barnin	73	21	11	3	-	-
599	13 076 008	Belsch	72	24	3	2	-	-
600	13 076 009	Bengerstorf	76	29	1	1	-	-
601	13 076 010	Besitz	48	16	1	1	-	-
602	13 076 011	Blankenberg	70	24	5	4	-	-
603	13 076 012	Blievenstorf	53	21	1	1	-	-
604	13 076 013	Bobzin	40	16	10	9	-	-
605	13 076 014	Boizenburg/ Elbe, Stadt	562	199	156	116	-	-
606	13 076 015	Borkow	72	22	4	1	-	-
607	13 076 016	Brahlstorf	116	31	28	24	-	-
608	13 076 017	Brenz	111	25	48	19	-	-
609	13 076 018	Bresegard bei Eldena	47	12	0	0	-	-
610	13 076 019	Bresegard bei Picher	78	26	6	0	-	-
611	13 076 020	Brüel, Stadt	253	74	42	27	-	-
612	13 076 021	Brunow	76	23	2	2	-	-
613	13 076 023	Bülow	62	18	0	0	-	-
614	13 076 024	Cambs	62	22	4	0	-	-
615	13 076 025	Crivitz, Stadt	390	116	58	24	-	-
616	13 076 026	Dabel	205	64	71	62	-	-
617	13 076 027	Dambeck	67	27	0	0	-	-
618	13 076 029	Demen	180	39	59	53	-	-
619	13 076 030	Dersenow	90	29	6	5	-	-
620	13 076 032	Dobbertin	152	25	9	3	-	-
621	13 076 033	Dobin am See	186	67	7	0	-	-
622	13 076 034	Dömitz, Stadt	327	101	63	42	1	-
623	13 076 035	Domsühl	242	69	17	3	-	-
624	13 076 036	Dümmer	144	59	10	6	-	-
625	13 076 037	Eldena	171	56	29	24	-	-
626	13 076 038	Friedrichsruhe	139	54	6	2	-	-
627	13 076 039	Gallin	171	25	104	86	-	-
628	13 076 040	Gallin-Kuppentin	105	33	5	3	-	-
629	13 076 041	Gammelin	51	27	1	0	-	-
630	13 076 044	Gneven	84	12	1	0	-	-
631	13 076 046	Göhlen	88	38	5	3	-	-
632	13 076 048	Goldberg, Stadt	351	121	43	32	-	-
633	13 076 049	Gorlosen	105	41	3	0	-	-
634	13 076 050	Grabow, Stadt	414	116	119	59	-	-
635	13 076 051	Granzin	81	23	3	3	-	-
636	13 076 053	Grebs-Niendorf	105	44	1	0	-	-
637	13 076 054	Gresse	84	34	4	-	-	-
638	13 076 055	Greven	115	44	8	7	-	-
639	13 076 056	Groß Godems	46	17	5	2	-	-
640	13 076 057	Groß Krams	18	9	1	0	-	-
641	13 076 058	Groß Laasch	86	45	6	5	-	-
642	13 076 060	Hagenow, Stadt	649	197	163	75	-	-
643	13 076 062	Hohen Pritz	64	20	4	-	-	-
644	13 076 063	Holthusen	101	37	27	10	0	-
645	13 076 064	Hoort	71	30	2	1	-	-
646	13 076 065	Hülseburg	33	11	1	0	-	-
647	13 076 067	Karenz	27	15	1	0	-	-
648	13 076 068	Karrenzin	97	33	4	0	-	-
649	13 076 069	Karstädt	67	29	1	0	-	-
650	13 076 070	Kirch Jesar	54	26	3	2	-	-
651	13 076 071	Klein Rogahn	62	37	1	0	-	-
652	13 076 072	Kobrow	146	18	4	2	-	-

Kapitel 4			Bodenfläche am 31. Dezember 2023 nach Nutzungsart und regionaler Gliederung					
Tabelle 4.2			Fläche für Siedlung					
Lfd. Nr.	Schlüssel- nummer	Land Kreis Gemeinde	Davon					Friedhof
			Tagebau, Grube, Steinbruch	Fläche gemischter Nutzung	Fläche besonderer funktionaler Prägung	Sport-, Freizeit- und Erholungsfläche		
						zusammen	darunter	
							Grünanlage	
			(15 000 000)	(16 000 000)	(17 000 000)	(18 000 000)	(18 040 000)	(19 000 000)
ha								
1	2	3	10	11	12	13	14	15
598	13 076 007	Barnin	4	8	0	27	16	1
599	13 076 008	Belsch	1	33	-	11	11	-
600	13 076 009	Bengerstorf	4	30	1	11	11	-
601	13 076 010	Besitz	0	20	0	10	8	1
602	13 076 011	Blankenberg	18	2	0	21	19	0
603	13 076 012	Blievenstorf	-	12	0	18	15	1
604	13 076 013	Bobzin	-	4	0	9	9	-
605	13 076 014	Boizenburg/ Elbe, Stadt	20	19	18	146	130	4
606	13 076 015	Borkow	2	7	0	35	29	1
607	13 076 016	Brahlstorf	12	23	1	19	18	2
608	13 076 017	Brenz	-	8	2	28	27	-
609	13 076 018	Bresegard bei Eldena	2	17	1	14	12	1
610	13 076 019	Bresegard bei Picher	14	14	0	17	16	1
611	13 076 020	Brüel, Stadt	16	36	5	77	69	3
612	13 076 021	Brunow	1	17	0	31	30	1
613	13 076 023	Bülow	1	9	0	32	31	1
614	13 076 024	Cambs	-	10	3	25	21	0
615	13 076 025	Crivitz, Stadt	2	48	14	148	131	4
616	13 076 026	Dabel	1	10	3	56	37	1
617	13 076 027	Dambeck	-	21	-	18	18	1
618	13 076 029	Demen	3	29	3	46	44	1
619	13 076 030	Dersenow	18	10	1	26	24	1
620	13 076 032	Dobbertin	20	23	8	63	47	2
621	13 076 033	Dobin am See	2	25	1	82	55	1
622	13 076 034	Dömitz, Stadt	20	47	6	84	71	5
623	13 076 035	Domsühl	58	58	4	34	31	1
624	13 076 036	Dümmer	1	18	4	51	38	1
625	13 076 037	Eldena	1	28	3	52	40	3
626	13 076 038	Friedrichsruhe	0	38	2	37	36	1
627	13 076 039	Gallin	-	11	10	21	15	1
628	13 076 040	Gallin-Kuppentin	3	25	1	37	35	1
629	13 076 041	Gammelin	2	7	1	13	13	1
630	13 076 044	Gneven	1	1	0	68	10	0
631	13 076 046	Göhlen	1	13	3	26	25	2
632	13 076 048	Goldberg, Stadt	1	47	9	127	114	3
633	13 076 049	Gorlosen	7	32	1	17	16	5
634	13 076 050	Grabow, Stadt	2	76	8	87	74	7
635	13 076 051	Granzin	4	14	2	35	32	1
636	13 076 053	Grebs-Niendorf	0	29	0	28	27	2
637	13 076 054	Gresse	4	17	1	23	21	1
638	13 076 055	Greven	3	34	3	22	22	1
639	13 076 056	Groß Godems	-	8	1	15	12	1
640	13 076 057	Groß Krams	0	6	0	1	1	0
641	13 076 058	Groß Laasch	1	13	2	18	15	1
642	13 076 060	Hagenow, Stadt	4	33	84	161	147	6
643	13 076 062	Hohen Pritz	0	6	0	33	26	0
644	13 076 063	Holthusen	0	12	1	23	21	1
645	13 076 064	Hoort	0	11	1	27	21	1
646	13 076 065	Hülseburg	-	8	0	13	12	0
647	13 076 067	Karenz	-	4	-	7	7	1
648	13 076 068	Karrenzin	-	25	2	31	28	2
649	13 076 069	Karstädt	1	15	1	20	20	1
650	13 076 070	Kirch Jesar	-	10	1	13	9	1
651	13 076 071	Klein Rogahn	-	5	1	19	18	-
652	13 076 072	Kobrow	67	25	2	28	26	1

Kapitel 4			Bodenfläche am 31. Dezember 2023 nach Nutzungsart und regionaler Gliederung					
Tabelle 4.2			Fläche für Siedlung					
Lfd. Nr.	Schlüssel- nummer	Land Kreis Gemeinde	Siedlung	Davon				
				Wohnbau- fläche	Industrie- und Gewerbefläche		Halde	Bergbau- betrieb
					zusammen	darunter Industrie und Gewerbe		
			(10 000 000)	(11 000 000)	(12 000 000)	(12 010 000)	(13 000 000)	(14 000 000)
ha								
1	2	3	4	5	6	7	8	9
653	13 076 073	Kogel	101	39	12	5	-	-
654	13 076 075	Kreien	69	24	8	1	-	-
655	13 076 076	Kremmin	83	18	4	0	3	-
656	13 076 077	Kritzow	81	28	2	1	-	-
657	13 076 078	Kuhlen-Wendorf	163	54	14	9	-	-
658	13 076 079	Kuhstorf	72	37	8	2	-	-
659	13 076 080	Langen Brütz	144	26	2	0	-	-
660	13 076 082	Leezen	179	72	27	15	-	-
661	13 076 085	Lewitzrand	181	58	12	7	-	-
662	13 076 086	Lübesse	128	26	79	61	-	-
663	13 076 087	Lüblow	96	32	0	-	-	-
664	13 076 088	Lübtheen, Stadt	467	162	79	63	-	-
665	13 076 089	Lübz, Stadt	484	138	108	70	-	-
666	13 076 090	Ludwigslust, Stadt	907	236	242	177	-	-
667	13 076 092	Lüttow-Valluhn	445	39	80	68	-	-
668	13 076 093	Malk Göhren	70	24	3	0	-	-
669	13 076 094	Malliß	157	47	45	22	-	-
670	13 076 096	Mestlin	113	34	5	0	-	-
671	13 076 097	Milow	57	20	4	1	-	-
672	13 076 098	Möllenbeck	45	18	0	0	-	-
673	13 076 099	Moraas	45	27	4	2	-	-
674	13 076 100	Muchow	51	19	3	2	-	-
675	13 076 101	Mustin	83	27	4	3	-	-
676	13 076 102	Neu Gülze	77	44	6	4	-	-
677	13 076 103	Neu Kaliß	216	84	37	28	0	-
678	13 076 104	Neu Poserin	137	80	3	3	-	-
679	13 076 105	Neustadt-Glewe, Stadt	471	164	133	81	-	-
680	13 076 106	Nostorf	62	29	1	0	-	-
681	13 076 107	Pampow	147	73	38	17	-	-
682	13 076 108	Parchim, Stadt	1.086	275	315	178	-	-
683	13 076 109	Passow	105	35	8	6	-	-
684	13 076 110	Pätow-Steegen	53	22	5	4	-	-
685	13 076 111	Picher	95	34	10	2	-	-
686	13 076 112	Pinnow	260	70	6	2	-	-
687	13 076 113	Plate	363	96	19	10	-	-
688	13 076 114	Plau am See, Stadt	513	166	77	46	-	-
689	13 076 115	Prislich	105	42	3	1	-	-
690	13 076 116	Pritzier	66	20	15	10	-	-
691	13 076 117	Raben Steinfeld	56	27	7	4	-	-
692	13 076 118	Rastow	220	73	41	27	-	-
693	13 076 119	Redefin	83	19	15	6	-	-
694	13 076 120	Rom	130	45	5	1	-	-
695	13 076 121	Schossin	39	17	5	4	-	-
696	13 076 122	Schwanheide	223	31	16	12	-	-
697	13 076 125	Siggelkow	143	42	7	2	-	-
698	13 076 126	Spornitz	170	53	27	9	-	-
699	13 076 128	Sternberg, Stadt	281	91	33	15	1	-
700	13 076 129	Stolpe	45	12	3	1	-	-
701	13 076 130	Stralendorf	111	43	28	9	-	-
702	13 076 131	Strohkirchen	40	22	1	1	-	-
703	13 076 133	Sukow	159	52	9	1	-	-
704	13 076 134	Sülstorf	121	42	7	5	-	-
705	13 076 135	Techentin	140	39	4	1	-	-
706	13 076 136	Teldau	112	31	5	5	-	-
707	13 076 138	Tessin b. Boizenburg	49	22	4	0	-	-

Kapitel 4			Bodenfläche am 31. Dezember 2023 nach Nutzungsart und regionaler Gliederung					
Tabelle 4.2			Fläche für Siedlung					
Lfd. Nr.	Schlüssel- nummer	Land Kreis Gemeinde	Davon					Friedhof
			Tagebau, Grube, Steinbruch	Fläche gemischter Nutzung	Fläche besonderer funktionaler Prägung	Sport-, Freizeit- und Erholungsfläche		
						zusammen	darunter Grünanlage	
			(15 000 000)	(16 000 000)	(17 000 000)	(18 000 000)	(18 040 000)	(19 000 000)
ha								
1	2	3	10	11	12	13	14	15
653	13 076 073	Kogel	1	25	1	23	20	-
654	13 076 075	Kreien	4	14	0	18	18	1
655	13 076 076	Kremmin	2	42	0	14	13	1
656	13 076 077	Kritzow	1	7	11	31	30	1
657	13 076 078	Kuhlen-Wendorf	13	21	2	59	50	0
658	13 076 079	Kuhstorf	-	8	1	18	14	1
659	13 076 080	Langen Brütz	-	16	0	98	14	2
660	13 076 082	Leezen	5	19	22	32	24	1
661	13 076 085	Lewitzrand	3	44	4	57	50	4
662	13 076 086	Lübesse	-	1	1	22	18	-
663	13 076 087	Lüblow	0	37	1	24	23	1
664	13 076 088	Lübtheen, Stadt	0	94	18	109	88	5
665	13 076 089	Lübz, Stadt	6	42	18	167	152	5
666	13 076 090	Ludwigslust, Stadt	21	49	34	312	280	11
667	13 076 092	Lüttow-Valluhn	277	25	1	23	18	0
668	13 076 093	Malk Göhren	1	12	1	28	25	2
669	13 076 094	Malliß	6	7	5	44	40	2
670	13 076 096	Mestlin	2	30	3	38	36	1
671	13 076 097	Milow	0	29	0	3	2	1
672	13 076 098	Möllenbeck	3	4	0	19	16	1
673	13 076 099	Moraas	-	4	1	8	6	1
674	13 076 100	Muchow	0	8	1	20	20	0
675	13 076 101	Mustin	1	15	4	31	30	0
676	13 076 102	Neu Gülze	2	7	3	13	13	1
677	13 076 103	Neu Kaliß	1	24	5	62	56	2
678	13 076 104	Neu Poserin	4	10	1	39	32	1
679	13 076 105	Neustadt-Glewe, Stadt	1	35	11	123	102	5
680	13 076 106	Nostorf	-	15	7	11	10	-
681	13 076 107	Pampow	-	0	4	29	22	2
682	13 076 108	Parchim, Stadt	44	68	41	321	287	21
683	13 076 109	Passow	4	19	1	35	33	2
684	13 076 110	Pätow-Steegen	7	10	-	9	9	-
685	13 076 111	Picher	3	13	2	31	27	1
686	13 076 112	Pinnow	124	4	3	53	29	1
687	13 076 113	Plate	161	29	4	52	41	1
688	13 076 114	Plau am See, Stadt	2	52	18	193	125	6
689	13 076 115	Prislich	3	21	2	33	32	2
690	13 076 116	Pritzler	2	9	0	20	18	1
691	13 076 117	Raben Steinfeld	0	0	1	20	14	1
692	13 076 118	Rastow	-	43	7	53	46	2
693	13 076 119	Redefin	-	22	2	23	18	2
694	13 076 120	Rom	17	26	2	33	32	2
695	13 076 121	Schossin	-	5	0	12	12	-
696	13 076 122	Schwanheide	134	14	1	27	23	1
697	13 076 125	Siggelkow	2	31	2	58	45	1
698	13 076 126	Spornitz	-	39	3	45	40	2
699	13 076 128	Sternberg, Stadt	2	23	14	113	90	3
700	13 076 129	Stolpe	2	17	3	7	6	0
701	13 076 130	Stralendorf	-	12	8	18	18	1
702	13 076 131	Strohkirchen	0	4	0	12	10	1
703	13 076 133	Sukow	36	22	1	38	33	1
704	13 076 134	Sülstorf	20	25	2	24	21	2
705	13 076 135	Techentin	0	39	1	55	55	1
706	13 076 136	Teldau	2	46	0	26	25	1
707	13 076 138	Tessin b. Boizenburg	-	5	1	18	16	-

Kapitel 4			Bodenfläche am 31. Dezember 2023 nach Nutzungsart und regionaler Gliederung					
Tabelle 4.2			Fläche für Siedlung					
Lfd. Nr.	Schlüssel- nummer	Land Kreis Gemeinde	Siedlung	Davon				
				Wohnbau- fläche	Industrie- und Gewerbefläche		Halde	Bergbau- betrieb
					zusammen	darunter		
				Industrie und Gewerbe				
			(10 000 000)	(11 000 000)	(12 000 000)	(12 010 000)	(13 000 000)	(14 000 000)
ha								
1	2	3	4	5	6	7	8	9
708	13 076 140	Tramm	113	40	2	0	1	-
709	13 076 141	Uelitz	52	21	7	6	-	-
710	13 076 142	Vellahn	419	146	18	11	1	-
711	13 076 143	Vielank	227	108	11	2	-	-
712	13 076 145	Warlitz	72	29	3	3	-	-
713	13 076 146	Warlow	59	25	3	2	-	-
714	13 076 147	Warsow	60	25	7	4	-	-
715	13 076 148	Weitendorf	124	20	2	0	-	-
716	13 076 151	Werder	88	21	8	0	-	-
717	13 076 152	Wittenburg, Stadt	545	156	150	89	-	-
718	13 076 153	Wittendörp	403	158	45	39	-	-
719	13 076 154	Wittenförden	140	61	25	17	-	-
720	13 076 155	Witzin	75	23	4	1	-	-
721	13 076 156	Wöbbelin	113	39	24	3	-	-
722	13 076 158	Zapel	54	26	5	0	-	-
723	13 076 159	Zarrentin am Schaalsee, Stadt	412	172	60	48	-	-
724	13 076 160	Ziegendorf	115	38	2	0	-	-
725	13 076 161	Zierzow	78	21	9	8	-	-
726	13 076 162	Zölkow	135	43	13	2	-	-
727	13 076 163	Zülow	21	11	2	1	-	-
728	13 076 164	Obere Warnow	165	43	6	2	-	-
729	13 076 165	Gehlsbach	119	29	2	1	-	-
730	13 076 166	Ganzlin	337	69	90	9	-	-
731	13 076 167	Kloster Tempzin	80	25	5	1	-	-
732	13 076 168	Ruhner Berge	333	101	45	20	-	-
733	13 076 169	Toddin	126	50	7	2	-	-

Kapitel 4			Bodenfläche am 31. Dezember 2023 nach Nutzungsart und regionaler Gliederung					
Tabelle 4.2			Fläche für Siedlung					
Lfd. Nr.	Schlüssel- nummer	Land Kreis Gemeinde	Davon					
			Tagebau, Grube, Steinbruch	Fläche gemischter Nutzung	Fläche besonderer funktionaler Prägung	Sport-, Freizeit- und Erholungsfläche		Friedhof
						zusammen	darunter	
							Grünanlage	
			(15 000 000)	(16 000 000)	(17 000 000)	(18 000 000)	(18 040 000)	(19 000 000)
ha								
1	2	3	10	11	12	13	14	15
708	13 076 140	Tramm	4	34	0	30	24	1
709	13 076 141	Uelitz	-	4	1	17	15	1
710	13 076 142	Vellahn	7	88	7	145	113	7
711	13 076 143	Vielank	23	33	3	47	43	2
712	13 076 145	Warlitz	2	17	0	18	18	1
713	13 076 146	Warlow	-	8	1	22	22	1
714	13 076 147	Warsow	0	20	0	7	4	2
715	13 076 148	Weitendorf	52	13	0	34	26	2
716	13 076 151	Werder	0	31	0	26	25	1
717	13 076 152	Wittenburg, Stadt	3	51	11	169	137	5
718	13 076 153	Wittendörp	5	90	7	94	85	3
719	13 076 154	Wittenförden	-	6	3	45	43	1
720	13 076 155	Witzin	-	26	1	21	16	0
721	13 076 156	Wöbbelin	-	18	10	22	19	1
722	13 076 158	Zapel	2	8		14	13	0
723	13 076 159	Zarrentin am Schaalsee, Stadt	15	45	11	105	93	4
724	13 076 160	Ziegendorf	1	17	2	52	47	3
725	13 076 161	Zierzow	-	28	0	19	19	1
726	13 076 162	Zölkow	5	22	1	49	45	2
727	13 076 163	Zülow	-	1	0	6	5	-
728	13 076 164	Obere Warnow	5	51	3	56	54	1
729	13 076 165	Gehlsbach	0	47	2	38	36	1
730	13 076 166	Ganzlin	11	70	2	93	66	2
731	13 076 167	Kloster Tempzin	2	22	0	25	23	1
732	13 076 168	Ruhner Berge	12	51	7	113	106	4
733	13 076 169	Toddin	11	24	2	32	30	0

Kapitel 4			Bodenfläche am 31. Dezember 2023 nach Nutzungsart und regionaler Gliederung						
Tabelle 4.3			Fläche für Verkehr						
Lfd. Nr.	Schlüssel- nummer	Land Kreis Gemeinde	Verkehr	Davon					
				Straßen- verkehr	Weg	Platz	Bahn- verkehr	Flug- verkehr	Schiffs- verkehr
			(20 000)	(21 010 000)	(21 020 000)	(21 030 000)	(22 000 000)	(23 000 000)	(24 000 000)
1	2	3	4	5	6	7	8	9	10
1	13	Mecklenburg-Vorpommern	71.091	36.200	23.765	1.786	5.650	3.428	263
2	13 003	Rostock, Hanse- und Universitäts- stadt	1.822	973	287	168	331	0	63
3	13 004	Schwerin, Landeshauptstadt	941	576	141	72	151	0	0
4	13 071	Mecklenburgische Seenplatte	14.214	7.525	4.654	331	1.206	489	8
5	13 071 001	Alt Schwerin	119	72	35	2	9	-	0
6	13 071 002	Altenhagen	26	11	15	1	-	-	-
7	13 071 003	Altenhof	41	18	17	1	6	-	-
8	13 071 004	Altentreptow, Stadt	184	94	54	8	29	-	-
9	13 071 005	Ankershagen, Schliemanngemeinde	65	22	41	1	-	-	-
10	13 071 006	Bartow	67	39	28	0	-	-	-
11	13 071 007	Basedow	96	27	64	1	4	-	-
12	13 071 008	Beggerow	49	27	22	-	-	-	-
13	13 071 009	Beseritz	12	7	6	0	-	-	-
14	13 071 010	Blankenhof	60	25	17	2	16	-	-
15	13 071 011	Blankensee	149	86	33	2	28	-	-
16	13 071 012	Blumenholz	121	100	9	2	10	-	-
17	13 071 013	Bollewick	50	34	12	1	3	-	-
18	13 071 014	Borrentin	95	51	35	2	2	6	-
19	13 071 015	Bredenfelde	18	12	6	-	-	-	-
20	13 071 016	Breesen	38	22	16	0	-	-	-
21	13 071 017	Breest	58	44	14	-	-	-	-
22	13 071 018	Briggow	29	19	10	0	-	-	-
23	13 071 019	Brunn	123	69	48	1	6	-	-
24	13 071 020	Buchholz	23	17	5	0	-	-	-
25	13 071 021	Burg Stargard, Stadt	213	103	63	9	38	-	-
26	13 071 022	Burow	53	32	20	1	-	-	-
27	13 071 023	Bütow	65	47	9	1	8	0	-
28	13 071 025	Carpin	155	80	46	0	29	-	-
29	13 071 026	Cölpin	48	27	18	1	2	0	-
30	13 071 027	Dargun, Stadt	232	132	86	3	10	-	0
31	13 071 028	Datzetal	85	40	37	1	8	0	-
32	13 071 029	Demmin, Hansestadt	289	144	89	11	42	1	2
33	13 071 032	Faulenrost	58	37	21	-	-	-	-
34	13 071 033	Feldberger Seenlandschaft	380	236	128	2	14	-	-
35	13 071 034	Fincken	80	49	21	0	10	-	-
36	13 071 035	Friedland, Stadt	381	237	127	10	7	-	-
37	13 071 036	Fünfseen	115	72	41	2	-	-	-
38	13 071 037	Galenbeck	184	77	100	5	2	-	-
39	13 071 039	Gielow	63	32	27	0	4	-	-
40	13 071 041	Gnevkow	39	20	12	0	7	-	-
41	13 071 042	Godendorf	42	15	17	1	10	-	-
42	13 071 043	Göhren-Lebbin	64	32	31	1	-	-	1
43	13 071 044	Golchen	45	20	24	0	0	-	-
44	13 071 045	Gotthun	19	10	9	0	-	-	-
45	13 071 047	Grabowhöfe	209	48	53	2	34	72	-
46	13 071 048	Grammentin	34	18	16	-	-	-	-
47	13 071 049	Grapzow	41	22	19	0	-	-	-
48	13 071 050	Grischow	46	29	16	0	-	-	-
49	13 071 053	Groß Kelle	7	4	3	0	-	-	-
50	13 071 054	Groß Miltzow	148	107	27	8	6	0	-
51	13 071 055	Groß Nemerow	62	34	26	3	-	-	-
52	13 071 056	Groß Plasten	80	50	20	1	9	-	-
53	13 071 057	Groß Teetzleben	55	19	31	1	4	-	-

Kapitel 4			Bodenfläche am 31. Dezember 2023 nach Nutzungsart und regionaler Gliederung						
Tabelle 4.3			Fläche für Verkehr						
Lfd. Nr.	Schlüssel- nummer	Land Kreis Gemeinde	Verkehr	Davon					
				Straßen- verkehr	Weg	Platz	Bahn- verkehr	Flug- verkehr	Schiffs- verkehr
			(20 000)	(21 010 000)	(21 020 000)	(21 030 000)	(22 000 000)	(23 000 000)	(24 000 000)
1	2	3	4	5	6	7	8	9	10
54	13 071 058	Grünow	50	29	18	0	3	-	-
55	13 071 059	Gültz	62	20	24	1	17	-	-
56	13 071 060	Gülzow	19	14	5	0	-	-	-
57	13 071 063	Hohen Wangelin	146	44	102	0	-	-	-
58	13 071 064	Hohenbollentin	13	8	5	-	-	-	-
59	13 071 065	Hohenmocker	63	33	18	0	11	-	-
60	13 071 066	Hohenzieritz	47	44	3	0	-	-	-
61	13 071 067	Holldorf	32	20	11	0	-	-	-
62	13 071 068	Ivenack	94	39	38	1	14	2	-
63	13 071 069	Jabel	222	64	140	1	17	-	-
64	13 071 070	Jürgenstorf	51	34	12	1	-	4	-
65	13 071 071	Kargow	122	31	67	0	23	-	-
66	13 071 072	Kentzlin	26	11	14	-	-	-	-
67	13 071 073	Kieve	25	11	13	0	-	-	-
68	13 071 074	Kittendorf	46	24	22	-	-	-	-
69	13 071 075	Klein Vielen	116	64	28	0	25	-	-
70	13 071 076	Kletzin	54	39	14	1	1	-	-
71	13 071 077	Klink	40	22	16	2	-	-	0
72	13 071 078	Klocksın	61	35	16	0	10	-	-
73	13 071 079	Knorrendorf	54	26	16	0	12	-	-
74	13 071 080	Kratzeburg	134	76	23	0	35	-	-
75	13 071 081	Kriesow	37	16	21	0	-	-	-
76	13 071 083	Kubblank	44	40	3	1	-	-	-
77	13 071 084	Kummerow, Seegemeinde	59	19	38	1	-	-	0
78	13 071 087	Lärz	203	35	68	11	2	87	-
79	13 071 088	Leizen	85	66	19	0	-	-	-
80	13 071 089	Lindenberg	24	22	3	0	-	-	-
81	13 071 090	Lindetal	88	49	38	2	-	-	-
82	13 071 092	Malchin, Stadt	338	162	106	9	61	-	0
83	13 071 093	Malchow, Inselstadt	193	130	31	12	19	-	0
84	13 071 096	Meesiger	17	9	7	1	-	-	-
85	13 071 097	Melz	31	18	12	1	-	-	-
86	13 071 099	Mirow, Stadt	363	235	103	3	22	-	0
87	13 071 100	Möllenbeck	79	51	26	1	-	-	-
88	13 071 101	Möllenhagen	117	72	30	1	14	-	-
89	13 071 102	Mölln	61	33	19	0	9	-	-
90	13 071 103	Moltzow	100	42	46	2	10	-	-
91	13 071 104	Neddemin	37	23	7	1	6	-	-
92	13 071 105	Neetzka	40	15	8	0	16	-	-
93	13 071 107	Neubrandenburg, Vier-Tore-Stadt	611	341	82	83	102	2	0
94	13 071 108	Neuenkirchen	83	49	24	2	8	0	-
95	13 071 109	Neukalen, Peenestadt	131	59	54	2	16	-	-
96	13 071 110	Neustrelitz, Residenzstadt	564	333	105	13	112	0	1
97	13 071 111	Neverin	70	27	20	1	1	21	-
98	13 071 112	Nossendorf	68	30	37	1	-	-	-
99	13 071 113	Nossentiner Hütte	142	48	91	0	3	-	-
100	13 071 114	Penkow	21	18	3	0	-	-	-
101	13 071 115	Penzlin, Stadt	258	163	87	4	3	-	-
102	13 071 117	Pragsdorf	34	15	19	1	-	-	-
103	13 071 118	Priborn	26	19	6	2	-	-	-
104	13 071 119	Priepert	30	9	19	0	1	-	0
105	13 071 120	Pripsleben	20	12	8	0	-	-	-
106	13 071 122	Rechlin	236	68	107	5	9	47	-
107	13 071 123	Ritzerow	50	31	19	1	-	-	-
108	13 071 124	Röbel/Müritz, Stadt	99	68	21	7	3	-	0
109	13 071 125	Röckwitz	23	10	14	0	-	-	-

Kapitel 4			Bodenfläche am 31. Dezember 2023 nach Nutzungsart und regionaler Gliederung						
Tabelle 4.3			Fläche für Verkehr						
Lfd. Nr.	Schlüssel- nummer	Land Kreis Gemeinde	Verkehr	Davon					
				Straßen- verkehr	Weg	Platz	Bahn- verkehr	Flug- verkehr	Schiffs- verkehr
			(20 000)	(21 010 000)	(21 020 000)	(21 030 000)	(22 000 000)	(23 000 000)	(24 000 000)
1	2	3	4	5	6	7	8	9	10
110	13 071 127	Rosenow	69	45	18	1	5	-	-
111	13 071 128	Sarow	65	34	31	0	-	-	-
112	13 071 130	Schönbeck	49	37	11	0	1	-	-
113	13 071 131	Schönfeld	32	17	15	-	-	-	-
114	13 071 132	Schönhausen	50	40	10	0	-	-	-
115	13 071 133	Schwarz	54	27	20	1	6	-	-
116	13 071 135	Siedenbollentin	46	21	23	1	-	-	-
117	13 071 136	Siedenbrünzow	58	28	24	1	5	-	-
118	13 071 137	Sietow	38	28	9	1	-	-	0
119	13 071 138	Silz	34	15	13	-	7	-	-
120	13 071 139	Sommersdorf	23	15	7	0	1	-	0
121	13 071 140	Sponholz	81	36	23	2	21	-	-
122	13 071 141	Staven	48	30	13	1	5	-	-
123	13 071 142	Stavenhagen, Reuterstadt, Stadt	168	101	26	8	34	-	-
124	13 071 143	Stuer	60	30	15	2	13	-	-
125	13 071 144	Torgelow am See	26	14	12	0	-	-	-
126	13 071 145	Trollenhagen	294	30	11	2	10	242	-
127	13 071 146	Tützpatz	40	24	15	1	-	-	-
128	13 071 147	Userin	85	36	42	-	7	-	0
129	13 071 148	Utzedel	69	37	17	0	15	-	-
130	13 071 150	Verchen	29	12	16	0	-	-	-
131	13 071 153	Voigtsdorf	27	25	2	-	-	-	-
132	13 071 154	Vollrathsruehe	94	30	37	0	28	-	-
133	13 071 155	Walow	45	30	15	1	-	-	-
134	13 071 156	Waren (Müritz), Stadt	347	157	115	29	45	0	1
135	13 071 157	Warrenzin	65	35	29	0	-	-	-
136	13 071 158	Werder	135	97	37	0	0	-	-
137	13 071 159	Wesenberg, Stadt	215	125	75	1	13	0	0
138	13 071 160	Wildberg	50	18	32	-	-	-	-
139	13 071 161	Woggersin	14	9	4	0	-	-	-
140	13 071 162	Wokuhl-Dabelow	79	23	56	1	-	-	-
141	13 071 163	Wolde	37	30	8	0	-	-	-
142	13 071 164	Woldegk, Windmühlenstadt	401	293	79	2	21	6	-
143	13 071 166	Wulkenzin	68	27	37	1	2	-	-
144	13 071 167	Wustrow	80	51	28	1	0	-	0
145	13 071 169	Zettemin	38	23	15	0	-	-	-
146	13 071 170	Zirzow	18	14	2	0	2	-	-
147	13 071 171	Zislow	33	13	20	0	-	-	0
148	13 071 172	Peenehagen	99	50	40	1	7	-	-
149	13 071 173	Kuckssee	38	18	21	0	-	-	-
150	13 071 174	Schloen-Dratow	91	43	28	1	20	-	-
151	13 071 175	Eldetal	173	121	44	8	-	-	-
152	13 071 176	Südmüritz	74	46	27	1	-	-	0
153	13 072	Landkreis Rostock	11.136	5.501	3.468	241	911	1.010	4
154	13 072 001	Admannshagen-Bargeshagen	43	26	15	2	-	-	-
155	13 072 002	Alt Bukow	38	30	4	0	3	-	-
156	13 072 003	Alt Sührkow	49	22	24	0	2	-	-
157	13 072 004	Altkalen	88	51	36	1	-	-	-
158	13 072 005	Am Salzhaff	35	21	13	0	-	-	-
159	13 072 006	Bad Doberan, Stadt	200	97	60	21	21	-	1
160	13 072 007	Bartenshagen-Parkentin	43	19	19	1	4	-	-
161	13 072 008	Bastorf	73	38	18	1	-	16	0
162	13 072 009	Baumgarten	73	39	35	0	-	-	-
163	13 072 010	Behren-Lübchin	117	48	69	0	-	-	-
164	13 072 011	Benitz	20	10	4	-	6	-	-

Kapitel 4			Bodenfläche am 31. Dezember 2023 nach Nutzungsart und regionaler Gliederung						
Tabelle 4.3			Fläche für Verkehr						
Lfd. Nr.	Schlüssel- nummer	Land Kreis Gemeinde	Verkehr	Davon					
				Straßen- verkehr	Weg	Platz	Bahn- verkehr	Flug- verkehr	Schiffs- verkehr
			(20 000)	(21 010 000)	(21 020 000)	(21 030 000)	(22 000 000)	(23 000 000)	(24 000 000)
1	2	3	4	5	6	7	8	9	10
165	13 072 012	Bentwisch	141	95	14	11	21	-	-
166	13 072 013	Bernitt	152	84	66	2	-	-	-
167	13 072 014	Biendorf	89	59	22	0	7	-	-
168	13 072 015	Blankenhagen	61	36	25	0	-	-	-
169	13 072 017	Börgerende-Rethwisch	33	18	13	2	-	-	-
170	13 072 018	Bröbberow	34	24	9	-	-	-	-
171	13 072 019	Broderstorf	95	58	29	1	8	-	-
172	13 072 020	Bützow, Stadt	190	88	44	7	52	-	-
173	13 072 021	Cammin	112	42	70	0	-	-	-
174	13 072 022	Carinerland	90	66	24	0	-	-	-
175	13 072 023	Dahmen	78	46	31	1	-	-	-
176	13 072 024	Dalkendorf	30	19	12	-	-	-	-
177	13 072 026	Dobbin-Linstow	285	105	166	10	5	-	0
178	13 072 027	Dolgen am See	473	75	30	1	20	348	-
179	13 072 028	Dreetz	23	15	8	-	-	-	-
180	13 072 029	Dummerstorf	524	336	114	7	67	-	-
181	13 072 030	Elmenhorst/Lichtenhagen	53	35	16	2	-	-	-
182	13 072 031	Finkenthal	59	19	40	-	-	-	-
183	13 072 032	Gelbensande	113	39	66	2	6	-	-
184	13 072 033	Glasewitz	71	39	23	0	9	-	-
185	13 072 034	Gnewitz	19	9	10	0	-	-	-
186	13 072 035	Gnoien, Warbelstadt	106	56	41	3	6	-	-
187	13 072 036	Graal-Müritz, Ostseeheilbad	52	27	15	7	1	-	1
188	13 072 037	Grammow	63	44	12	6	-	-	-
189	13 072 038	Groß Roge	55	38	17	0	-	-	-
190	13 072 039	Groß Schwiesow	40	13	15	0	12	-	-
191	13 072 040	Groß Wokern	72	33	26	0	13	-	-
192	13 072 041	Groß Wüstenfelde	65	30	28	0	6	-	-
193	13 072 042	Gülzow-Prüzen	118	78	36	4	-	-	-
194	13 072 043	Güstrow, Barlachstadt	462	199	107	20	82	55	-
195	13 072 044	Gutow	59	40	18	1	-	-	-
196	13 072 045	Hohen Demzin	58	25	28	1	4	-	-
197	13 072 046	Hohen Spreng	104	38	18	0	-	48	-
198	13 072 047	Hohenfelde	28	20	8	1	-	-	-
199	13 072 048	Hoppenrade	80	39	33	0	7	-	-
200	13 072 049	Jördenstorf	55	30	18	2	4	-	-
201	13 072 050	Jürgenshagen	122	88	33	1	-	-	-
202	13 072 051	Kassow	55	9	25	-	21	-	-
203	13 072 053	Klein Belitz	63	45	19	0	-	0	-
204	13 072 055	Klein Upahl	21	12	9	-	-	-	-
205	13 072 056	Krakov am See, Stadt	234	105	92	4	32	-	0
206	13 072 057	Kritzmow	84	68	7	2	7	-	-
207	13 072 058	Kröpelin, Stadt	197	105	74	5	13	-	-
208	13 072 059	Kuchelmiß	128	81	46	1	-	-	-
209	13 072 060	Kühlungsborn, Ostseebad, Stadt	114	66	24	16	6	-	2
210	13 072 061	Kuhs	41	25	15	0	-	-	-
211	13 072 062	Laage, Stadt	840	186	113	6	64	470	-
212	13 072 063	Lalendorf	452	218	134	4	95	-	-
213	13 072 064	Lambrechtshagen	50	31	15	1	2	-	-
214	13 072 066	Lelkendorf	54	17	37	0	-	-	-
215	13 072 067	Lohmen	68	40	27	0	-	-	-
216	13 072 069	Lüssow	56	28	13	1	13	-	-
217	13 072 071	Mistorf	71	41	19	0	11	-	-
218	13 072 072	Mönchhagen	39	26	5	1	7	-	-
219	13 072 073	Mühl Rosin	80	28	48	0	5	-	-
220	13 072 074	Neubukow, Schliemannstadt	92	40	34	3	15	-	-

Kapitel 4			Bodenfläche am 31. Dezember 2023 nach Nutzungsart und regionaler Gliederung						
Tabelle 4.3			Fläche für Verkehr						
Lfd. Nr.	Schlüssel- nummer	Land Kreis Gemeinde	Verkehr	Davon					
				Straßen- verkehr	Weg	Platz	Bahn- verkehr	Flug- verkehr	Schiffs- verkehr
			(20 000)	(21 010 000)	(21 020 000)	(21 030 000)	(22 000 000)	(23 000 000)	(24 000 000)
1	2	3	4	5	6	7	8	9	10
221	13 072 075	Nienhagen, Ostseebad	25	14	8	2	-	-	-
222	13 072 076	Nustrow	20	14	3	0	3	-	-
223	13 072 077	Papendorf	92	49	22	1	20	-	-
224	13 072 078	Penzin	14	9	5	-	-	-	-
225	13 072 079	Plaaz	129	53	35	8	33	-	-
226	13 072 080	Pölchow	58	32	15	0	11	-	-
227	13 072 081	Poppendorf	39	18	9	2	10	-	-
228	13 072 082	Prebberede	92	49	42	1	-	-	-
229	13 072 083	Reddelich	32	18	9	0	4	-	-
230	13 072 084	Reimershagen	70	22	46	0	1	-	-
231	13 072 085	Rerik, Ostseebad, Stadt	71	51	15	4	-	-	0
232	13 072 086	Retschow	49	24	24	0	-	-	-
233	13 072 087	Roggentin	52	35	11	1	5	-	-
234	13 072 088	Rövershagen	164	49	25	6	13	71	-
235	13 072 089	Rühn	29	13	15	0	-	-	-
236	13 072 090	Rukieten	32	22	10	0	-	-	-
237	13 072 091	Sanitz	268	143	94	9	23	-	-
238	13 072 092	Sarmstorf	24	13	11	0	-	-	-
239	13 072 093	Satow	323	215	99	9	-	-	-
240	13 072 094	Schorssow	58	21	36	1	-	-	-
241	13 072 095	Schwaan, Stadt	124	59	47	4	14	-	-
242	13 072 096	Schwasdorf	37	23	11	0	4	-	-
243	13 072 097	Selpin	113	78	33	0	0	1	-
244	13 072 098	Stäbelow	60	54	6	0	-	-	-
245	13 072 099	Steffenshagen	18	12	6	0	-	-	-
246	13 072 101	Steinhagen	24	20	4	0	-	-	-
247	13 072 102	Stubbendorf	12	6	6	0	-	-	-
248	13 072 103	Sukow-Levitzow	38	19	19	-	-	-	-
249	13 072 104	Tarnow	102	32	61	0	8	-	-
250	13 072 105	Tessin, Blumenstadt	92	58	25	4	6	-	-
251	13 072 106	Teterow, Bergringstadt	210	120	51	9	30	-	-
252	13 072 107	Thelkow	82	57	24	0	-	-	-
253	13 072 108	Thulendorf	21	15	6	0	-	-	-
254	13 072 109	Thürkow	45	16	20	0	10	-	-
255	13 072 110	Vorbeck	27	9	18	0	-	-	-
256	13 072 111	Walkendorf	124	68	45	4	7	-	-
257	13 072 112	Wardow	125	76	46	0	1	2	-
258	13 072 113	Warnkenhagen	29	18	12	0	-	-	-
259	13 072 114	Warnow	103	45	30	0	28	-	-
260	13 072 116	Wiendorf	40	20	15	0	5	-	-
261	13 072 117	Wittenbeck	33	19	9	3	2	-	-
262	13 072 118	Zarnewan	31	12	18	0	1	-	-
263	13 072 119	Zehna	51	28	22	1	-	-	-
264	13 072 120	Zepelin	58	18	26	0	14	-	-
265	13 072 121	Ziesendorf	112	78	33	-	0	-	-
266	13 073	Vorpommern-Rügen	9.127	5.080	2.634	300	723	290	99
267	13 073 001	Ahrens- hagen-Daskow	138	88	32	1	17	-	-
268	13 073 002	Ahrens- shoop, Ostseebad	30	12	14	4	-	-	-
269	13 073 003	Alte- fähre	77	44	21	1	11	-	0
270	13 073 004	Alten- kirchen	61	38	20	3	-	-	-
271	13 073 005	Alten- pleen	150	23	7	1	-	119	1
272	13 073 006	Baabe, Ostseebad	15	8	6	1	1	-	0
273	13 073 007	Bad Sülze, Stadt	67	42	22	3	-	-	0
274	13 073 009	Barth, Stadt	178	100	28	11	17	16	4
275	13 073 010	Bergen auf Rügen, Stadt	211	129	39	18	25	0	-

Kapitel 4			Bodenfläche am 31. Dezember 2023 nach Nutzungsart und regionaler Gliederung						
Tabelle 4.3			Fläche für Verkehr						
Lfd. Nr.	Schlüssel- nummer	Land Kreis Gemeinde	Verkehr	Davon					
				Straßen- verkehr	Weg	Platz	Bahn- verkehr	Flug- verkehr	Schiffs- verkehr
			(20 000)	(21 010 000)	(21 020 000)	(21 030 000)	(22 000 000)	(23 000 000)	(24 000 000)
1	2	3	4	5	6	7	8	9	10
276	13 073 011	Binz, Ostseebad	136	69	24	19	23	-	-
277	13 073 012	Born a. Darß	178	47	127	2	-	-	2
278	13 073 013	Breege	48	27	18	3	-	-	1
279	13 073 014	Buschvitz	25	12	8	0	4	-	-
280	13 073 015	Dettmannsdorf	73	43	30	0	-	-	-
281	13 073 016	Deyelsdorf	50	29	21	0	-	-	-
282	13 073 017	Dierhagen, Ostseebad	94	49	42	3	-	-	0
283	13 073 018	Divitz-Spoldershagen	137	56	21	0	-	60	-
284	13 073 019	Dranske	70	37	17	6	-	-	10
285	13 073 020	Drechow	31	23	8	-	-	-	-
286	13 073 021	Dreschvitz	63	29	14	0	-	19	-
287	13 073 022	Eixen	88	63	25	0	-	-	-
288	13 073 023	Elmenhorst	57	20	21	-	15	-	-
289	13 073 024	Franzburg, Stadt	51	37	11	2	1	-	-
290	13 073 025	Fuhlendorf	55	37	17	0	-	-	0
291	13 073 027	Garz/Rügen, Stadt	120	60	57	2	-	-	0
292	13 073 028	Gingst	40	20	17	3	-	-	-
293	13 073 029	Glewitz	66	31	35	0	-	-	-
294	13 073 030	Glowe	58	36	18	3	-	-	1
295	13 073 031	Göhren, Ostseebad	34	18	11	3	3	-	-
296	13 073 032	Grammendorf	77	38	38	1	-	-	-
297	13 073 033	Gransebieth	70	46	21	4	-	-	-
298	13 073 034	Gremersdorf-Buchholz	78	44	31	1	3	-	-
299	13 073 035	Grimmen, Stadt	223	142	50	10	21	-	-
300	13 073 036	Groß Kordshagen	32	22	10	0	-	-	-
301	13 073 037	Groß Mohrdorf	39	29	9	0	1	-	0
302	13 073 038	Gustow	60	24	34	1	-	-	1
303	13 073 039	Hugoldsdorf	15	9	6	-	-	-	-
304	13 073 040	Insel Hiddensee, Seebad	37	5	28	0	-	-	4
305	13 073 041	Jakobsdorf	34	25	8	0	0	-	-
306	13 073 042	Karnin	33	26	6	0	-	-	-
307	13 073 043	Kenz-Küstrow	38	24	8	0	5	0	-
308	13 073 044	Klausdorf	24	16	6	1	-	-	1
309	13 073 045	Kluis	42	22	20	0	-	-	-
310	13 073 046	Kramerhof	97	44	6	1	-	46	0
311	13 073 048	Lancken-Granitz	33	15	16	0	2	-	-
312	13 073 049	Lietzow	133	15	11	2	105	-	-
313	13 073 050	Lindholz	104	74	29	0	-	-	-
314	13 073 051	Löbnitz	57	34	13	0	9	-	-
315	13 073 052	Lohme	35	19	7	3	-	-	5
316	13 073 053	Lüdershagen	26	23	3	0	-	-	-
317	13 073 054	Lüssow	46	34	6	0	5	-	-
318	13 073 055	Marlow, Stadt	309	158	144	7	-	-	-
319	13 073 057	Millienhagen-Oebelitz	43	28	15	1	-	-	-
320	13 073 059	Neuenkirchen	31	16	14	0	-	-	0
321	13 073 060	Niepars	143	92	35	2	13	-	-
322	13 073 061	Pantelitz	43	30	6	0	7	-	-
323	13 073 062	Papenhagen	42	30	9	-	3	-	-
324	13 073 063	Parchtitz	41	24	17	1	-	-	-
325	13 073 064	Patzig	16	7	9	-	-	-	-
326	13 073 065	Poseritz	77	41	35	1	-	-	0
327	13 073 066	Preetz	24	17	7	0	-	-	-
328	13 073 067	Prerow, Ostseebad	51	32	15	5	-	-	0
329	13 073 068	Prohn	34	29	5	0	-	-	-
330	13 073 069	Pruchten	33	16	9	0	7	-	-
331	13 073 070	Putbus, Stadt	170	78	63	7	21	-	0

Kapitel 4			Bodenfläche am 31. Dezember 2023 nach Nutzungsart und regionaler Gliederung						
Tabelle 4.3			Fläche für Verkehr						
Lfd. Nr.	Schlüssel- nummer	Land Kreis Gemeinde	Verkehr	Davon					
				Straßen- verkehr	Weg	Platz	Bahn- verkehr	Flug- verkehr	Schiffs- verkehr
			(20 000)	(21 010 000)	(21 020 000)	(21 030 000)	(22 000 000)	(23 000 000)	(24 000 000)
			ha						
1	2	3	4	5	6	7	8	9	10
332	13 073 071	Putgarten	35	16	14	5	-	-	-
333	13 073 072	Ralswiek	55	22	16	7	10	-	0
334	13 073 073	Rambin	84	47	23	2	12	-	0
335	13 073 074	Rappin	34	19	15	0	-	-	-
336	13 073 075	Ribnitz-Damgarten, Bernsteinstadt	370	194	115	20	38	-	4
337	13 073 076	Richtenberg, Stadt	42	30	10	1	1	-	-
338	13 073 077	Saal	102	62	38	1	-	-	0
339	13 073 078	Sagard	87	53	21	3	8	0	1
340	13 073 079	Samtens	124	85	19	3	18	-	-
341	13 073 080	Sassnitz, Stadt	254	83	34	22	66	-	49
342	13 073 081	Schaprode	45	15	22	6	-	-	3
343	13 073 082	Schlemmin	49	29	20	0	-	-	-
344	13 073 083	Sehlen	65	37	18	1	9	-	-
345	13 073 084	Sellin, Ostseebad	51	27	11	6	6	-	1
346	13 073 085	Semlow	71	45	25	0	-	-	-
347	13 073 086	Splietsdorf	49	32	16	0	1	-	-
348	13 073 087	Steinhagen	98	83	15	1	-	-	-
349	13 073 088	Stralsund, Hansestadt	550	363	29	39	86	29	3
350	13 073 089	Süderholz	408	279	111	5	13	-	-
351	13 073 090	Sundhagen	470	295	122	4	48	-	1
352	13 073 092	Trent	61	27	33	1	-	-	1
353	13 073 093	Tribsees, Stadt	177	123	50	3	1	-	0
354	13 073 094	Trinwillershagen	85	52	17	1	16	-	-
355	13 073 095	Ummanz	64	44	20	0	-	-	-
356	13 073 096	Velgast	209	86	83	1	39	-	-
357	13 073 097	Weitenhagen	24	20	3	0	-	-	-
358	13 073 098	Wendisch Baggendorf	100	67	33	0	-	-	-
359	13 073 099	Wendorf	60	42	5	1	12	-	-
360	13 073 100	Wieck a. Darß	31	20	10	0	-	-	0
361	13 073 101	Wiek	63	36	25	2	-	-	0
362	13 073 102	Wittenhagen	112	40	59	0	12	-	-
363	13 073 103	Wustrow, Ostseebad	34	16	15	2	-	-	0
364	13 073 104	Zarrendorf	14	6	4	-	3	-	-
365	13 073 105	Zingst, Ostseeheilbad	145	72	62	10	-	-	2
366	13 073 106	Zirkow	60	24	28	3	5	-	-
367	13 073 107	Mönchgut, Ostseebad	56	33	15	6	-	-	2
368	13 074	Nordwestmecklenburg	6.551	4.153	1.739	162	435	20	41
369	13 074 001	Alt Meteln	44	30	14	1	-	-	-
370	13 074 002	Bad Kleinen	121	44	32	2	43	-	-
371	13 074 003	Barnekow	60	38	16	6	-	-	-
372	13 074 004	Benz	72	36	25	-	11	-	-
373	13 074 005	Bernstorf	65	53	12	0	-	-	-
374	13 074 006	Bibow	88	40	32	-	16	-	-
375	13 074 007	Blowatz	62	41	20	1	-	-	-
376	13 074 008	Bobitz	203	153	21	2	26	-	-
377	13 074 009	Boiensdorf	28	20	7	1	-	-	0
378	13 074 010	Boltenhagen, Ostseebad	70	42	19	8	-	-	-
379	13 074 012	Brüsewitz	89	62	16	1	10	-	-
380	13 074 013	Carlow	64	46	17	0	-	-	-
381	13 074 014	Cramonshagen	36	28	8	-	-	-	-
382	13 074 015	Dalberg-Wendelstorf	21	15	6	0	-	-	-
383	13 074 016	Damshagen	79	53	17	1	9	-	-
384	13 074 017	Dassow, Stadt	163	105	51	5	2	-	0
385	13 074 018	Dechow	35	17	17	1	-	-	-
386	13 074 019	Dorf Mecklenburg	146	89	33	2	22	-	-

Kapitel 4			Bodenfläche am 31. Dezember 2023 nach Nutzungsart und regionaler Gliederung						
Tabelle 4.3			Fläche für Verkehr						
Lfd. Nr.	Schlüssel- nummer	Land Kreis Gemeinde	Verkehr	Davon					
				Straßen- verkehr	Weg	Platz	Bahn- verkehr	Flug- verkehr	Schiffs- verkehr
			(20 000)	(21 010 000)	(21 020 000)	(21 030 000)	(22 000 000)	(23 000 000)	(24 000 000)
1	2	3	4	5	6	7	8	9	10
387	13 074 020	Dragun	42	21	20	0	-	0	-
388	13 074 021	Gadebusch, Stadt	188	118	49	9	13	-	-
389	13 074 022	Gägelow	76	58	16	1	-	-	-
390	13 074 023	Glasin	145	111	26	6	1	-	-
391	13 074 024	Gottesgabe	40	26	11	0	3	-	-
392	13 074 025	Grambow	40	27	13	0	-	-	-
393	13 074 026	Grevesmühlen, Stadt	221	132	58	9	23	-	-
394	13 074 027	Grieben	31	18	4	-	9	-	-
395	13 074 028	Groß Molzahn	12	8	4	-	-	-	-
396	13 074 030	Groß Stieten	16	11	5	1	-	-	-
397	13 074 031	Hohen Viecheln	45	19	12	0	13	-	-
398	13 074 032	Hohenkirchen	90	58	25	6	-	-	1
399	13 074 033	Holdorf	37	23	9	0	4	-	-
400	13 074 034	Hornstorf	87	66	9	2	10	-	-
401	13 074 035	Insel Poel, Ostseebad	93	57	27	8	-	-	1
402	13 074 036	Jesendorf	76	56	18	0	1	-	-
403	13 074 037	Kalkhorst	99	57	37	3	-	3	-
404	13 074 038	Klein Trebbow	72	41	20	1	11	-	-
405	13 074 039	Klützt, Stadt	119	69	38	6	5	-	1
406	13 074 040	Kneese	33	14	19	-	-	-	-
407	13 074 042	Königsfeld	62	42	19	0	-	-	-
408	13 074 043	Krembz	82	46	36	0	-	-	-
409	13 074 044	Krusenhagen	32	19	12	0	-	-	-
410	13 074 046	Lübberstorf	23	12	11	0	-	-	-
411	13 074 047	Lübow	156	112	43	1	-	-	-
412	13 074 048	Lübstorf	55	27	16	1	11	-	0
413	13 074 049	Lüdersdorf	208	129	61	1	17	-	-
414	13 074 050	Lützow	84	46	26	1	11	-	-
415	13 074 052	Menzendorf	36	23	3	0	10	-	-
416	13 074 053	Metelsdorf	35	26	9	-	-	-	-
417	13 074 054	Mühlen Eichsen	50	34	15	1	-	-	-
418	13 074 056	Neuburg	114	77	22	1	14	-	-
419	13 074 057	Neukloster, Stadt	119	79	27	2	11	-	-
420	13 074 060	Passee	35	22	13	-	-	-	-
421	13 074 061	Perlin	31	12	19	0	-	-	-
422	13 074 062	Pingelshagen	7	6	1	0	-	-	-
423	13 074 064	Pokrent	33	14	19	0	-	-	-
424	13 074 065	Rehna, Stadt	144	91	42	3	8	-	-
425	13 074 066	Rieps	31	23	8	0	-	-	-
426	13 074 067	Roduchelstorf	36	27	9	0	-	-	-
427	13 074 068	Roggendorf	74	40	33	1	-	-	-
428	13 074 069	Roggenstorf	44	38	5	1	-	-	-
429	13 074 070	Rögnitz	22	15	7	-	-	-	-
430	13 074 071	Rüting	35	11	24	0	-	-	-
431	13 074 072	Schildetal	51	31	20	0	-	-	-
432	13 074 073	Schlagsdorf	55	29	25	1	-	-	-
433	13 074 074	Schönberg, Stadt	219	125	58	3	33	-	-
434	13 074 075	Seehof	13	9	4	0	0	-	-
435	13 074 076	Selmsdorf	109	64	44	1	-	-	-
436	13 074 077	Testorf-Steinfort	55	39	16	0	-	-	-
437	13 074 078	Thandorf	20	14	6	-	-	-	-
438	13 074 079	Upahl	193	149	29	5	9	-	-
439	13 074 080	Utecht	27	15	12	0	-	-	-
440	13 074 081	Veelböken	69	47	21	1	-	-	-
441	13 074 082	Ventschow	50	29	10	1	10	-	-
442	13 074 084	Warin, Stadt	126	76	40	3	7	-	-

Kapitel 4			Bodenfläche am 31. Dezember 2023 nach Nutzungsart und regionaler Gliederung						
Tabelle 4.3			Fläche für Verkehr						
Lfd. Nr.	Schlüssel- nummer	Land Kreis Gemeinde	Verkehr	Davon					
				Straßen- verkehr	Weg	Platz	Bahn- verkehr	Flug- verkehr	Schiffs- verkehr
			(20 000)	(21 010 000)	(21 020 000)	(21 030 000)	(22 000 000)	(23 000 000)	(24 000 000)
1	2	3	4	5	6	7	8	9	10
443	13 074 085	Warnow	36	24	11	0	-	-	-
444	13 074 087	Wismar, Hansestadt	423	250	49	43	26	16	38
445	13 074 088	Zickhusen	35	20	9	-	6	-	-
446	13 074 089	Zierow	26	20	5	1	-	-	-
447	13 074 090	Zurow	193	136	43	1	13	-	-
448	13 074 091	Züsow	37	31	6	0	-	-	-
449	13 074 092	Wedendorfersee	57	38	18	0	-	-	-
450	13 074 093	Stepenitztal	123	69	35	1	18	-	-
451	13 074 094	Siemz-Niendorf	83	65	18	0	-	-	-
452	13 075	Vorpommern-Greifswald	12.056	5.384	4.442	266	887	1.043	35
453	13 075 001	Ahlbeck	47	22	24	1	-	-	-
454	13 075 002	Alt Tellin	49	26	23	0	-	-	-
455	13 075 003	Altwarp	21	12	7	1	-	-	1
456	13 075 004	Altwigshagen	73	29	34	0	10	-	-
457	13 075 005	Anklam, Hansestadt	415	166	46	17	21	162	3
458	13 075 006	Bandelin	142	49	11	0	-	83	-
459	13 075 007	Bargischow	44	25	13	0	5	-	0
460	13 075 008	Behrenhoff	46	30	16	0	-	-	-
461	13 075 009	Bentzin	78	33	45	0	-	-	-
462	13 075 010	Benz	94	36	56	2	-	-	0
463	13 075 011	Bergholz	53	28	20	-	5	-	-
464	13 075 012	Blankensee	84	24	60	1	-	-	-
465	13 075 013	Blesewitz	28	12	16	0	-	-	-
466	13 075 015	Boldekow	95	44	51	0	-	-	-
467	13 075 016	Boock	35	17	18	1	-	-	-
468	13 075 017	Brietzig	29	14	8	-	6	-	-
469	13 075 018	Brünzow	61	31	15	0	13	-	1
470	13 075 020	Bugewitz	84	22	38	0	23	-	1
471	13 075 021	Buggenhagen	50	15	35	0	-	-	0
472	13 075 022	Butzow	24	16	8	0	-	-	-
473	13 075 023	Daberkow	45	31	15	0	-	-	-
474	13 075 025	Dargelin	43	38	5	0	-	-	-
475	13 075 026	Dargen	92	31	41	2	18	-	0
476	13 075 027	Dersekow	85	69	16	-	-	-	-
477	13 075 029	Ducherow	210	106	69	1	33	-	-
478	13 075 031	Eggesin, Stadt	135	58	53	9	15	-	1
479	13 075 032	Fahrenwalde	60	26	34	0	-	-	-
480	13 075 033	Ferdinandshof	139	67	59	4	9	-	-
481	13 075 034	Garz	119	18	12	0	15	76	-
482	13 075 035	Glasow	38	20	18	0	-	-	-
483	13 075 036	Görmin	96	68	25	4	-	-	-
484	13 075 037	Grambin	13	8	5	-	-	-	-
485	13 075 038	Grambow	102	47	40	1	14	-	-
486	13 075 039	Greifswald, Universitäts- und Hansestadt	462	297	89	49	25	0	2
487	13 075 040	Gribow	18	10	8	0	-	-	-
488	13 075 041	Groß Kiesow	109	51	38	1	18	-	-
489	13 075 042	Groß Luckow	29	17	5	1	6	-	-
490	13 075 043	Groß Polzin	51	21	29	-	-	1	-
491	13 075 044	Gützkow, Stadt	150	109	37	2	2	0	-
492	13 075 045	Hammer a.d. Uecker	61	16	45	0	-	-	-
493	13 075 046	Hanshagen	30	18	11	0	-	-	-
494	13 075 048	Heinrichswalde	37	14	22	0	-	-	-
495	13 075 049	Heringsdorf, Ostseebad	201	89	59	12	42	-	0
496	13 075 050	Hinrichshagen	43	37	6	0	-	-	-

Kapitel 4			Bodenfläche am 31. Dezember 2023 nach Nutzungsart und regionaler Gliederung						
Tabelle 4.3			Fläche für Verkehr						
Lfd. Nr.	Schlüssel- nummer	Land Kreis Gemeinde	Verkehr	Davon					
				Straßen- verkehr	Weg	Platz	Bahn- verkehr	Flug- verkehr	Schiffs- verkehr
			(20 000)	(21 010 000)	(21 020 000)	(21 030 000)	(22 000 000)	(23 000 000)	(24 000 000)
1	2	3	4	5	6	7	8	9	10
497	13 075 051	Hintersee	127	21	106	-	-	-	-
498	13 075 053	Iven	31	13	18	-	-	-	-
499	13 075 054	Jarmen, Stadt	130	95	32	2	-	-	1
500	13 075 055	Jatznick	189	78	74	2	35	-	-
501	13 075 056	Kamminke	10	5	4	0	-	-	1
502	13 075 058	Karlshagen, Ostseebad	33	18	7	4	4	-	0
503	13 075 059	Katzow	49	19	29	0	-	-	-
504	13 075 060	Kemnitz	60	30	20	0	8	1	-
505	13 075 061	Klein Bünzow	88	42	28	0	19	-	-
506	13 075 063	Koblentz	43	21	22	0	-	-	-
507	13 075 065	Korswandt	31	11	20	0	-	-	0
508	13 075 066	Koserow, Ostseebad	53	28	10	6	8	-	1
509	13 075 067	Krackow	108	51	56	1	-	-	-
510	13 075 068	Krien	50	38	13	0	-	-	-
511	13 075 069	Kröslin	55	26	24	0	-	-	4
512	13 075 070	Kruckow	66	48	12	0	0	6	-
513	13 075 071	Krugsdorf	23	10	12	0	1	-	-
514	13 075 072	Krummin	20	12	8	0	-	-	0
515	13 075 073	Krusenfelde	21	8	14	-	-	-	-
516	13 075 074	Lassan, Stadt	72	30	36	1	3	-	1
517	13 075 075	Leopoldshagen	53	16	37	0	-	-	-
518	13 075 076	Levenhagen	32	24	8	-	-	-	-
519	13 075 078	Liepgarten	75	18	56	0	-	-	-
520	13 075 079	Löcknitz	101	37	36	5	23	-	-
521	13 075 080	Loddin, Seebad	35	19	11	1	4	-	1
522	13 075 081	Loissin	35	17	17	1	-	-	0
523	13 075 082	Loitz, Stadt	255	121	104	2	27	-	0
524	13 075 083	Lubmin, Seebad	72	43	17	1	11	-	0
525	13 075 084	Lübs	82	35	41	1	6	-	-
526	13 075 085	Luckow	116	20	95	1	-	-	0
527	13 075 087	Lütow	42	10	29	-	-	-	3
528	13 075 088	Medow	58	41	18	0	-	-	-
529	13 075 089	Meiersberg	28	15	13	0	-	-	-
530	13 075 090	Mellenthin	68	21	41	1	-	4	-
531	13 075 091	Mesekenhagen	70	41	24	0	4	-	0
532	13 075 092	Mölschow	48	21	20	0	6	-	1
533	13 075 093	Mönkebude	54	15	36	1	-	-	3
534	13 075 094	Murchin	100	46	53	1	-	-	0
535	13 075 095	Nadrensee	81	64	17	-	-	-	-
536	13 075 097	Neu Boltenhagen	47	20	27	0	-	-	-
537	13 075 098	Neu Kosenow	57	26	21	0	9	-	-
538	13 075 101	Neuenkirchen	31	20	11	-	-	-	-
539	13 075 102	Neuenkirchen	64	49	15	0	-	-	-
540	13 075 103	Nieden	15	12	3	0	-	-	-
541	13 075 104	Papendorf	63	45	7	1	10	-	-
542	13 075 105	Pasewalk, Stadt	337	113	63	15	81	66	-
543	13 075 106	Peenemünde	322	25	9	2	7	278	1
544	13 075 107	Penkun, Stadt	246	165	79	3	-	-	-
545	13 075 108	Plöwen	40	23	15	-	3	-	-
546	13 075 109	Polzow	22	10	11	0	1	-	-
547	13 075 110	Postlow	31	21	9	0	-	-	-
548	13 075 111	Pudagla	29	13	16	0	-	-	-
549	13 075 113	Ramin	141	42	79	5	15	-	-
550	13 075 114	Rankwitz	89	33	54	1	-	-	1
551	13 075 115	Rollwitz	105	78	26	1	-	-	-
552	13 075 116	Rossin	30	12	18	0	-	-	-

Kapitel 4			Bodenfläche am 31. Dezember 2023 nach Nutzungsart und regionaler Gliederung						
Tabelle 4.3			Fläche für Verkehr						
Lfd. Nr.	Schlüssel- nummer	Land Kreis Gemeinde	Verkehr	Davon					
				Straßen- verkehr	Weg	Platz	Bahn- verkehr	Flug- verkehr	Schiffs- verkehr
			(20 000)	(21 010 000)	(21 020 000)	(21 030 000)	(22 000 000)	(23 000 000)	(24 000 000)
ha									
1	2	3	4	5	6	7	8	9	10
553	13 075 117	Rossow	63	23	29	0	12	-	-
554	13 075 118	Rothemühl	90	12	78	0	-	-	-
555	13 075 119	Rothenklempenow	135	45	88	2	-	-	-
556	13 075 120	Rubenow	86	34	48	1	2	-	-
557	13 075 121	Rubkow	81	41	40	1	-	-	-
558	13 075 122	Sarnow	52	25	26	0	-	-	-
559	13 075 123	Sassen-Trantow	86	59	27	0	-	-	-
560	13 075 124	Sauzin	12	6	6	0	-	-	-
561	13 075 125	Schmatzin	29	16	14	0	-	-	-
562	13 075 126	Schönwalde	55	25	18	1	11	-	-
563	13 075 127	Spantekow	138	65	72	1	-	-	-
564	13 075 128	Stolpe an der Peene	36	19	16	0	-	-	0
565	13 075 129	Stolpe auf Usedom	55	13	33	0	9	-	-
566	13 075 130	Strasburg (Uckermark), Stadt	250	140	69	9	32	-	-
567	13 075 131	Torgelow, Stadt	233	110	80	14	29	-	0
568	13 075 133	Trassenheide, Ostseebad	38	14	16	1	7	-	-
569	13 075 134	Tutow	308	9	7	1	3	288	-
570	13 075 135	Ückeritz, Seebad	61	23	21	2	13	-	1
571	13 075 136	Ueckermünde, Seebad , Stadt	192	88	78	17	4	0	4
572	13 075 137	Usedom, Stadt	142	62	53	2	24	-	1
573	13 075 138	Viereck	149	34	104	2	9	-	-
574	13 075 139	Vogelsang-Warsin	41	17	24	0	-	-	-
575	13 075 140	Völschow	100	69	24	7	-	-	-
576	13 075 141	Wackerow	110	56	40	0	13	-	-
577	13 075 142	Weitenhagen	149	65	62	1	22	-	-
578	13 075 143	Wilhelmsburg	136	57	77	1	1	-	-
579	13 075 144	Wolgast, Stadt	248	112	73	18	44	-	0
580	13 075 145	Wrangelsburg	36	12	24	0	-	-	-
581	13 075 146	Wusterhusen	41	26	13	1	1	-	-
582	13 075 147	Zemitz	61	28	32	0	-	-	0
583	13 075 148	Zempin, Seebad	23	12	5	2	5	-	0
584	13 075 149	Zerrenthin	37	18	11	0	8	-	-
585	13 075 150	Ziethen	60	32	18	0	10	-	-
586	13 075 151	Zinnowitz, Ostseebad	67	32	18	2	14	-	1
587	13 075 152	Zirchow	116	16	13	-	9	78	-
588	13 075 154	Züssow	93	34	33	1	25	-	-
589	13 075 155	Neetzow-Liepen	79	44	35	1	-	-	-
590	13 075 156	Karlsburg	111	41	53	2	14	-	-
591	13 076	Ludwigslust-Parchim	15.244	7.007	6.398	246	1.005	575	12
592	13 076 001	Alt Krenzlin	110	42	67	1	-	-	-
593	13 076 002	Alt Zachun	26	5	12	0	8	-	-
594	13 076 003	Balow	25	11	15	0	-	-	-
595	13 076 004	Bandenitz	66	39	26	1	0	-	-
596	13 076 005	Banzkow	139	85	52	3	-	-	0
597	13 076 006	Barkhagen	63	23	34	0	5	0	0
598	13 076 007	Barnin	43	22	19	1	-	-	-
599	13 076 008	Belsch	94	18	76	0	-	-	-
600	13 076 009	Bengerstorf	85	31	53	0	-	-	-
601	13 076 010	Besitz	73	17	47	1	6	-	-
602	13 076 011	Blankenberg	86	21	23	1	42	-	-
603	13 076 012	Blievenstorf	95	29	66	0	-	-	-
604	13 076 013	Bobzin	28	17	4	1	4	2	-
605	13 076 014	Boizenburg/ Elbe, Stadt	261	147	82	9	23	-	-
606	13 076 015	Borkow	71	34	32	1	5	-	-
607	13 076 016	Brahlstorf	82	33	31	1	18	-	-

Kapitel 4			Bodenfläche am 31. Dezember 2023 nach Nutzungsart und regionaler Gliederung						
Tabelle 4.3			Fläche für Verkehr						
Lfd. Nr.	Schlüssel- nummer	Land Kreis Gemeinde	Verkehr	Davon					
				Straßen- verkehr	Weg	Platz	Bahn- verkehr	Flug- verkehr	Schiffs- verkehr
			(20 000)	(21 010 000)	(21 020 000)	(21 030 000)	(22 000 000)	(23 000 000)	(24 000 000)
1	2	3	4	5	6	7	8	9	10
608	13 076 017	Brenz	47	28	14	-	4	0	-
609	13 076 018	Bresegard bei Eldena	36	20	16	0	-	-	-
610	13 076 019	Bresegard bei Picher	41	15	26	0	-	-	-
611	13 076 020	Brüel, Stadt	88	58	18	4	7	-	-
612	13 076 021	Brunow	48	30	17	1	-	-	-
613	13 076 023	Bülow	44	19	24	0	-	-	-
614	13 076 024	Cambs	61	49	11	1	-	-	-
615	13 076 025	Crivitz, Stadt	249	133	96	7	13	-	-
616	13 076 026	Dabel	95	46	36	1	11	-	-
617	13 076 027	Dambeck	36	20	16	-	-	-	-
618	13 076 029	Demen	99	52	45	2	-	-	-
619	13 076 030	Dersenow	74	27	35	0	12	0	-
620	13 076 032	Dobbertin	141	49	87	1	5	-	-
621	13 076 033	Dobin am See	112	77	34	1	-	-	-
622	13 076 034	Dömitz, Stadt	234	111	85	8	27	-	3
623	13 076 035	Domsühl	117	59	50	1	8	-	-
624	13 076 036	Dümmer	64	41	23	0	-	-	-
625	13 076 037	Eldena	129	52	64	1	11	-	0
626	13 076 038	Friedrichsruhe	96	48	36	0	12	-	-
627	13 076 039	Gallin	82	33	48	1	-	-	-
628	13 076 040	Gallin-Kuppentin	63	43	12	0	8	-	-
629	13 076 041	Gammelin	42	26	15	0	-	-	-
630	13 076 044	Gneven	21	9	11	1	-	-	-
631	13 076 046	Göhlen	104	35	69	0	-	-	-
632	13 076 048	Goldberg, Stadt	175	102	50	5	18	-	0
633	13 076 049	Gorlosen	141	46	95	0	-	0	-
634	13 076 050	Grabow, Stadt	333	140	158	5	30	-	1
635	13 076 051	Granzin	41	26	14	0	2	-	-
636	13 076 053	Grebs-Niendorf	102	36	56	0	11	-	-
637	13 076 054	Gresse	63	35	28	0	-	-	-
638	13 076 055	Greven	98	29	68	1	-	-	-
639	13 076 056	Groß Godems	61	22	40	0	-	-	-
640	13 076 057	Groß Krams	30	10	20	-	-	-	-
641	13 076 058	Groß Laasch	153	73	74	0	6	-	-
642	13 076 060	Hagenow, Stadt	325	133	119	12	61	0	-
643	13 076 062	Hohen Pritz	55	19	26	0	9	-	-
644	13 076 063	Holthusen	96	17	55	2	23	-	-
645	13 076 064	Hoort	95	46	37	7	5	-	-
646	13 076 065	Hülseburg	24	14	10	0	-	-	-
647	13 076 067	Karenz	21	8	13	0	-	-	-
648	13 076 068	Karrenzin	77	45	31	0	-	-	-
649	13 076 069	Karstädt	70	21	41	0	7	-	-
650	13 076 070	Kirch Jesar	63	14	36	-	13	-	-
651	13 076 071	Klein Rogahn	36	29	4	0	2	-	-
652	13 076 072	Kobrow	87	32	54	1	-	-	-
653	13 076 073	Kogel	102	47	55	1	-	-	-
654	13 076 075	Kreien	60	18	41	1	-	-	-
655	13 076 076	Kremmin	68	41	23	5	-	-	-
656	13 076 077	Kritzow	40	25	15	-	-	-	-
657	13 076 078	Kuhlen-Wendorf	104	58	45	1	-	-	-
658	13 076 079	Kuhstorf	49	17	32	0	-	-	-
659	13 076 080	Langen Brütz	27	16	10	0	-	-	-
660	13 076 082	Leezen	137	116	19	2	-	-	-
661	13 076 085	Lewitzrand	110	53	57	0	-	-	-
662	13 076 086	Lübesse	124	54	68	1	-	-	-
663	13 076 087	Lüblow	73	30	33	-	10	-	-

Kapitel 4			Bodenfläche am 31. Dezember 2023 nach Nutzungsart und regionaler Gliederung						
Tabelle 4.3			Fläche für Verkehr						
Lfd. Nr.	Schlüssel- nummer	Land Kreis Gemeinde	Verkehr	Davon					
				Straßen- verkehr	Weg	Platz	Bahn- verkehr	Flug- verkehr	Schiffs- verkehr
			(20 000)	(21 010 000)	(21 020 000)	(21 030 000)	(22 000 000)	(23 000 000)	(24 000 000)
			ha						
1	2	3	4	5	6	7	8	9	10
664	13 076 088	Lübtheen, Stadt	367	129	231	6	-	-	-
665	13 076 089	Lübz, Stadt	236	120	89	12	15	-	-
666	13 076 090	Ludwigslust, Stadt	446	220	149	14	64	-	-
667	13 076 092	Lüttow-Valluhn	99	66	30	3	-	-	-
668	13 076 093	Malk Göhren	69	29	35	0	5	-	-
669	13 076 094	Malliß	83	41	25	0	16	-	0
670	13 076 096	Mestlin	61	44	14	2	-	-	-
671	13 076 097	Milow	100	61	37	2	-	-	-
672	13 076 098	Möllenbeck	47	27	20	-	-	-	-
673	13 076 099	Moraas	61	14	39	1	7	-	-
674	13 076 100	Muchow	46	22	24	0	-	-	-
675	13 076 101	Mustin	43	29	13	-	-	-	-
676	13 076 102	Neu Gülze	46	22	15	-	8	1	-
677	13 076 103	Neu Kaliß	110	45	59	1	6	-	0
678	13 076 104	Neu Poserin	106	47	46	1	13	-	-
679	13 076 105	Neustadt-Glewe, Stadt	537	211	130	9	19	166	2
680	13 076 106	Nostorf	62	34	27	1	-	-	-
681	13 076 107	Pampow	74	41	23	1	9	-	-
682	13 076 108	Parchim, Stadt	786	228	140	25	45	348	1
683	13 076 109	Passow	59	32	16	0	10	-	-
684	13 076 110	Pätow-Steegen	31	11	16	-	5	-	-
685	13 076 111	Picher	126	33	82	0	10	-	-
686	13 076 112	Pinnow	110	35	22	1	-	52	-
687	13 076 113	Plate	100	54	30	7	8	-	0
688	13 076 114	Plau am See, Stadt	328	150	99	9	68	-	2
689	13 076 115	Prislich	89	51	27	0	11	-	-
690	13 076 116	Pritzler	72	27	35	0	10	-	-
691	13 076 117	Raben Steinfeld	79	60	18	1	-	-	-
692	13 076 118	Rastow	210	114	83	1	11	-	-
693	13 076 119	Redefin	67	21	45	0	-	-	-
694	13 076 120	Rom	77	43	29	1	4	-	-
695	13 076 121	Schossin	22	11	11	0	-	-	-
696	13 076 122	Schwanheide	102	29	45	0	28	-	-
697	13 076 125	Siggelkow	116	48	67	0	-	-	0
698	13 076 126	Spornitz	130	80	39	3	8	-	-
699	13 076 128	Sternberg, Stadt	187	85	73	8	20	-	1
700	13 076 129	Stolpe	70	65	5	0	-	-	-
701	13 076 130	Stralendorf	37	18	18	0	-	-	-
702	13 076 131	Strohkirchen	55	13	31	0	11	-	-
703	13 076 133	Sukow	63	24	32	1	6	-	-
704	13 076 134	Sülstorf	58	26	22	0	10	-	-
705	13 076 135	Techentin	82	49	28	0	5	1	-
706	13 076 136	Teldau	60	26	32	1	-	2	-
707	13 076 138	Tessin b. Boizenburg	38	13	21	-	5	-	-
708	13 076 140	Tramm	108	38	69	0	-	2	-
709	13 076 141	Uelitz	45	12	22	-	12	-	-
710	13 076 142	Vellahn	284	106	168	2	8	-	-
711	13 076 143	Vielank	197	81	112	1	2	-	-
712	13 076 145	Warlitz	88	20	55	1	12	-	-
713	13 076 146	Warlow	42	18	18	-	7	-	-
714	13 076 147	Warsow	34	20	13	0	-	-	-
715	13 076 148	Weitendorf	96	31	57	1	6	-	-
716	13 076 151	Werder	38	24	14	1	-	-	-
717	13 076 152	Wittenburg, Stadt	314	175	111	12	16	-	-
718	13 076 153	Wittendörp	271	119	145	2	5	-	-
719	13 076 154	Wittenförden	47	33	10	2	2	-	-

Kapitel 4			Bodenfläche am 31. Dezember 2023 nach Nutzungsart und regionaler Gliederung						
Tabelle 4.3			Fläche für Verkehr						
Lfd. Nr.	Schlüssel- nummer	Land Kreis Gemeinde	Verkehr	Davon					
				Straßen- verkehr	Weg	Platz	Bahn- verkehr	Flug- verkehr	Schiffs- verkehr
			(20 000)	(21 010 000)	(21 020 000)	(21 030 000)	(22 000 000)	(23 000 000)	(24 000 000)
ha									
1	2	3	4	5	6	7	8	9	10
720	13 076 155	Witzin	46	29	15	1	-	-	-
721	13 076 156	Wöbbelin	156	103	43	2	8	-	-
722	13 076 158	Zapel	33	18	11	0	4	-	-
723	13 076 159	Zarrentin am Schaalsee, Stadt	221	93	106	3	19	-	-
724	13 076 160	Ziegendorf	86	42	44	0	-	-	-
725	13 076 161	Zierzow	31	25	6	-	-	-	-
726	13 076 162	Zölkow	79	44	35	0	-	-	-
727	13 076 163	Zülow	10	6	4	-	-	-	-
728	13 076 164	Obere Warnow	79	51	28	0	-	-	-
729	13 076 165	Gehlsbach	70	34	35	0	-	-	-
730	13 076 166	Ganzlin	188	84	78	2	23	-	0
731	13 076 167	Kloster Tempzin	48	34	8	0	6	-	-
732	13 076 168	Ruhner Berge	304	167	127	1	9	-	-
733	13 076 169	Toddin	72	30	42	1	-	-	-

Kapitel 4			Bodenfläche am 31. Dezember 2023 nach Nutzungsart und regionaler Gliederung							
Tabelle 4.4			Fläche für Vegetation							
Lfd. Nr.	Schlüssel- nummer	Land Kreis Gemeinde	Vegetation	Davon						
				Landwirt- schaft	Wald	Gehölz	Heide	Moor	Sumpf	Unland, Vegeta- tionslose Fläche
			(30 000 000)	(31 000 000)	(32 000 000)	(33 000 000)	(34 000 000)	(35 000 000)	(36 000 000)	(37 000 000)
ha										
1	2	3	4	5	6	7	8	9	10	11
1	13	Mecklenburg-Vorpommern	1.995.001	1.434.808	495.851	23.930	1.733	3.147	13.534	21.998
2	13 003	Rostock, Hanse- und Universitäts- stadt	9.217	3.373	4.771	297	2	20	244	510
3	13 004	Schwerin, Landeshauptstadt	5.135	2.243	2.255	265	-	5	34	333
4	13 071	Mecklenburgische Seenplatte	460.912	315.816	132.882	3.250	27	54	3.542	5.340
5	13 071 001	Alt Schwerin	2.320	1.050	1.149	19	-	-	38	63
6	13 071 002	Altenhagen	1.019	942	49	9	-	-	10	9
7	13 071 003	Altenhof	1.556	1.114	412	24	-	-	-	7
8	13 071 004	Altentreptow, Stadt	4.606	4.292	282	30	-	-	1	3
9	13 071 005	Ankershagen, Schliemanngemeinde	2.526	1.577	885	43	-	-	2	20
10	13 071 006	Bartow	2.352	2.228	103	12	-	-	0	8
11	13 071 007	Basedow	3.173	1.733	1.376	38	-	-	9	18
12	13 071 008	Beggerow	2.820	2.476	316	4	-	-	-	23
13	13 071 009	Beseritz	1.038	860	169	5	-	-	3	1
14	13 071 010	Blankenhof	1.658	1.354	183	22	-	-	92	7
15	13 071 011	Blankensee	4.665	3.646	899	55	1	3	24	37
16	13 071 012	Blumenholz	3.810	1.627	2.086	1	-	-	2	94
17	13 071 013	Bollewick	2.485	2.196	255	-	-	-	8	25
18	13 071 014	Borrentin	4.540	4.297	193	28	-	-	7	14
19	13 071 015	Bredenfelde	800	708	89	1	-	-	1	1
20	13 071 016	Breesen	2.310	1.929	373	7	-	-	0	1
21	13 071 017	Breest	841	806	12	12	-	-	3	8
22	13 071 018	Briggow	1.357	1.316	22	4	-	-	-	15
23	13 071 019	Brunn	4.406	3.631	726	27	-	-	7	15
24	13 071 020	Buchholz	1.407	842	560	1	-	-	0	3
25	13 071 021	Burg Stargard, Stadt	6.724	4.836	1.806	9	-	-	4	69
26	13 071 022	Burow	1.491	1.353	36	99	-	-	0	2
27	13 071 023	Bütow	2.372	2.180	181	3	-	-	-	9
28	13 071 025	Carpin	5.781	1.804	3.896	6	-	-	1	75
29	13 071 026	Cölpin	1.946	1.471	421	30	-	-	5	19
30	13 071 027	Dargun, Stadt	10.909	7.594	2.143	73	-	-	1.039	60
31	13 071 028	Datzetal	3.796	3.250	494	12	-	-	1	40
32	13 071 029	Demmin, Hansestadt	6.911	4.632	1.544	31	-	-	661	43
33	13 071 032	Faulenrost	3.147	2.645	484	8	-	-	2	9
34	13 071 033	Feldberger Seenlandschaft	17.127	9.597	7.336	29	1	4	1	159
35	13 071 034	Fincken	3.248	2.729	494	16	-	-	-	9
36	13 071 035	Friedland, Stadt	12.676	10.422	1.953	83	-	2	29	188
37	13 071 036	Fünfseen	4.739	2.831	1.828	12	-	0	52	16
38	13 071 037	Galenbeck	8.045	5.753	2.140	38	-	-	5	110
39	13 071 039	Gielow	2.148	1.570	520	32	-	-	23	3
40	13 071 041	Gnevkow	1.615	1.552	27	13	-	-	10	13
41	13 071 042	Godendorf	1.179	283	891	1	-	-	0	4
42	13 071 043	Göhren-Lebbin	2.547	1.641	846	7	-	-	37	16
43	13 071 044	Golchen	2.169	650	1.496	17	-	-	5	2
44	13 071 045	Gotthun	784	660	108	2	-	-	0	14
45	13 071 047	Grabowhöfe	3.813	3.136	627	23	-	5	3	18
46	13 071 048	Grammentin	1.651	660	975	7	-	-	0	9
47	13 071 049	Grapzow	1.384	1.282	55	45	-	-	2	1
48	13 071 050	Grischow	1.013	960	6	4	-	-	10	34
49	13 071 053	Groß Kelle	614	552	54	1	-	-	2	5
50	13 071 054	Groß Miltzow	4.476	4.070	256	54	-	-	6	90
51	13 071 055	Groß Nemerow	1.833	1.465	328	8	-	-	6	26
52	13 071 056	Groß Platen	2.932	2.335	575	4	-	-	-	19

Kapitel 4			Bodenfläche am 31. Dezember 2023 nach Nutzungsart und regionaler Gliederung							
Tabelle 4.4			Fläche für Vegetation							
Lfd. Nr.	Schlüssel- nummer	Land Kreis Gemeinde	Vegetation	Davon						
				Landwirt- schaft	Wald	Gehölz	Heide	Moor	Sumpf	Unland, Vegeta- tionslose Fläche
			(30 000 000)	(31 000 000)	(32 000 000)	(33 000 000)	(34 000 000)	(35 000 000)	(36 000 000)	(37 000 000)
ha										
1	2	3	4	5	6	7	8	9	10	11
53	13 071 057	Groß Teetzleben	1.975	1.737	155	57	-	0	2	24
54	13 071 058	Grünow	2.152	1.165	968	2	1	-	0	16
55	13 071 059	Gültz	2.187	1.843	270	55	-	-	11	8
56	13 071 060	Gülzow	1.154	936	215	-	-	-	-	3
57	13 071 063	Hohen Wangelin	3.791	1.569	2.111	20	-	-	13	79
58	13 071 064	Hohenbollentin	612	581	26	2	-	-	1	3
59	13 071 065	Hohenmocker	2.520	2.235	273	2	-	-	2	9
60	13 071 066	Hohenzieritz	1.884	1.335	512	0	-	-	5	32
61	13 071 067	Holldorf	1.455	1.259	184	7	-	-	1	5
62	13 071 068	Ivenack	3.628	2.929	649	26	-	-	1	22
63	13 071 069	Jabel	5.263	2.572	2.515	43	-	-	32	100
64	13 071 070	Jürgenstorf	2.044	1.775	242	6	-	-	0	20
65	13 071 071	Kargow	5.911	1.635	4.226	25	-	2	-	24
66	13 071 072	Kentzlin	1.082	672	400	4	-	-	-	6
67	13 071 073	Kieve	1.375	800	534	1	-	-	8	31
68	13 071 074	Kittendorf	1.987	1.620	346	0	-	-	-	21
69	13 071 075	Klein Vielen	4.131	2.102	1.866	64	-	-	76	24
70	13 071 076	Kletzin	2.530	2.244	123	1	-	-	121	42
71	13 071 077	Klink	1.327	861	437	2	-	-	16	12
72	13 071 078	Klocksın	2.037	1.518	474	24	-	-	1	21
73	13 071 079	Knorrendorf	2.596	2.278	284	33	-	-	1	1
74	13 071 080	Kratzeburg	4.759	1.336	2.988	4	24	-	-	406
75	13 071 081	Kriesow	1.838	1.591	228	17	-	-	-	1
76	13 071 083	Kublink	1.251	1.213	-	30	-	1	-	7
77	13 071 084	Kummerow, Seegemeinde	2.429	1.883	510	15	-	-	10	11
78	13 071 087	Lärz	3.286	2.017	1.157	8	-	-	5	100
79	13 071 088	Leizen	2.506	1.807	685	5	-	-	-	9
80	13 071 089	Lindenberg	1.216	1.164	35	1	-	-	0	17
81	13 071 090	Lindetal	5.266	4.677	545	1	-	-	8	35
82	13 071 092	Malchin, Stadt	8.978	6.638	2.100	24	-	2	8	207
83	13 071 093	Malchow, Inselstadt	3.146	1.373	1.744	1	-	-	2	26
84	13 071 096	Meesiger	822	796	10	4	-	-	-	11
85	13 071 097	Melz	1.677	1.378	292	2	-	-	-	5
86	13 071 099	Mirow, Stadt	13.108	5.378	7.598	16	1	-	35	80
87	13 071 100	Möllenbeck	3.316	2.747	547	13	-	-	-	8
88	13 071 101	Möllenhagen	4.481	3.904	516	11	-	-	1	49
89	13 071 102	Mölln	2.722	2.392	269	43	-	-	11	6
90	13 071 103	Moltzow	4.246	3.505	660	44	-	-	0	38
91	13 071 104	Neddemin	1.107	977	109	1	-	-	9	12
92	13 071 105	Neetzka	1.226	948	234	7	-	-	3	35
93	13 071 107	Neubrandenburg, Vier-Tore-Stadt	3.192	1.916	915	59	0	-	37	265
94	13 071 108	Neuenkirchen	2.073	1.660	332	49	-	-	10	22
95	13 071 109	Neukalen, Peenestadt	4.202	3.136	770	30	-	11	187	69
96	13 071 110	Neustrelitz, Residenzstadt	10.901	2.834	7.362	398	0	1	0	307
97	13 071 111	Neverin	1.139	931	173	6	-	-	15	14
98	13 071 112	Nossendorf	3.267	2.712	416	72	-	-	16	51
99	13 071 113	Nossentiner Hütte	3.775	783	2.971	3	-	-	1	17
100	13 071 114	Penkow	868	840	28	-	-	-	-	1
101	13 071 115	Penzlin, Stadt	10.382	8.603	1.547	70	-	3	66	93
102	13 071 117	Pragsdorf	1.311	974	298	1	-	-	19	18
103	13 071 118	Priborn	1.152	560	586	2	-	-	-	4
104	13 071 119	Priepert	1.541	457	1.083	1	-	-	-	0
105	13 071 120	Pripsleben	945	856	81	9	-	-	0	-
106	13 071 122	Rechlin	5.796	2.212	3.086	201	-	-	88	209
107	13 071 123	Ritzerow	2.091	1.415	660	4	-	2	-	10

Kapitel 4			Bodenfläche am 31. Dezember 2023 nach Nutzungsart und regionaler Gliederung							
Tabelle 4.4			Fläche für Vegetation							
Lfd. Nr.	Schlüssel- nummer	Land Kreis Gemeinde	Vegetation	Davon						
				Landwirt- schaft	Wald	Gehölz	Heide	Moor	Sumpf	Unland, Vegeta- tionslose Fläche
			(30 000 000)	(31 000 000)	(32 000 000)	(33 000 000)	(34 000 000)	(35 000 000)	(36 000 000)	(37 000 000)
1	2	3	ha							
4	5	6	7	8	9	10	11			
108	13 071 124	Röbel/Müritz, Stadt	2.648	2.175	450	5	-	-	1	17
109	13 071 125	Röckwitz	1.399	1.240	132	12	-	-	15	-
110	13 071 127	Rosenow	2.843	2.450	346	25	-	-	23	0
111	13 071 128	Sarow	3.154	2.923	141	34	-	-	17	39
112	13 071 130	Schönbeck	2.309	1.743	551	2	-	4	-	10
113	13 071 131	Schönfeld	1.495	1.367	106	4	-	-	2	16
114	13 071 132	Schönhausen	1.722	1.304	407	5	-	-	0	6
115	13 071 133	Schwarz	2.236	1.387	839	4	-	-	1	5
116	13 071 135	Siedenbollentin	1.730	1.038	645	17	-	6	13	12
117	13 071 136	Siedenbrünzow	2.525	2.010	425	45	-	0	16	28
118	13 071 137	Sietow	1.471	1.262	195	8	-	-	-	5
119	13 071 138	Silz	885	697	176	0	-	-	4	8
120	13 071 139	Sommersdorf	789	708	46	9	-	-	1	25
121	13 071 140	Sponholz	2.437	1.814	561	9	-	-	15	37
122	13 071 141	Staven	1.323	1.082	219	4	-	-	3	15
123	13 071 142	Stavenhagen, Reuterstadt, Stadt	3.389	2.868	446	11	-	-	1	63
124	13 071 143	Stuer	1.918	1.111	769	23	-	-	12	2
125	13 071 144	Torgelow am See	978	718	258	0	-	-	-	2
126	13 071 145	Trollenhagen	1.292	968	288	5	-	-	2	29
127	13 071 146	Tützpatz	2.009	1.779	214	5	-	-	8	2
128	13 071 147	Userin	2.876	1.247	1.597	5	-	-	1	25
129	13 071 148	Utzedel	2.390	1.962	323	87	-	-	7	11
130	13 071 150	Verchen	1.060	963	54	3	-	-	-	39
131	13 071 153	Voigtsdorf	699	673	-	3	-	-	-	23
132	13 071 154	Vollrathsruehe	2.891	1.889	959	14	-	-	4	26
133	13 071 155	Walow	1.766	1.358	322	44	-	-	7	35
134	13 071 156	Waren (Müritz), Stadt	6.869	3.277	3.284	14	-	0	8	286
135	13 071 157	Warrenzin	2.711	1.758	675	17	-	-	258	3
136	13 071 158	Werder	2.770	2.441	249	11	-	-	4	65
137	13 071 159	Wesenberg, Stadt	7.506	3.366	4.100	8	-	-	3	29
138	13 071 160	Wildberg	2.119	1.806	304	9	-	-	0	0
139	13 071 161	Woggersin	562	530	11	4	-	-	2	15
140	13 071 162	Wokuhl-Dabelow	3.977	1.235	2.712	1	-	-	0	29
141	13 071 163	Wolde	2.093	2.003	74	12	-	-	-	4
142	13 071 164	Woldegk, Windmühlenstadt	15.077	12.134	2.718	108	-	-	23	95
143	13 071 166	Wulkenzin	1.968	1.022	898	12	-	-	7	29
144	13 071 167	Wustrow	2.758	1.143	1.564	1	-	-	-	50
145	13 071 169	Zettemin	1.769	1.204	549	3	-	-	0	13
146	13 071 170	Zirzow	854	816	12	7	-	-	0	19
147	13 071 171	Zislow	1.426	453	958	9	-	-	-	7
148	13 071 172	Peenehagen	5.099	3.792	1.250	9	-	-	10	37
149	13 071 173	Kuckssee	1.638	1.348	171	17	-	10	87	5
150	13 071 174	Schloen-Dratow	3.372	2.242	1.055	44	-	-	1	30
151	13 071 175	Eldetal	6.533	3.966	2.440	35	-	-	54	38
152	13 071 176	Südmüritz	3.161	2.729	387	19	-	-	1	25
153	13 072	Landkreis Rostock	299.345	233.138	53.997	4.999	107	523	1.940	4.640
154	13 072 001	Admannshagen-Bargeshagen	1.361	1.339	9	4	-	-	-	9
155	13 072 002	Alt Bukow	1.413	1.220	176	12	-	-	0	5
156	13 072 003	Alt Sührkow	2.306	1.879	337	76	7	-	1	6
157	13 072 004	Altkalen	4.237	3.518	643	46	-	-	4	26
158	13 072 005	Am Salzhaff	1.407	1.279	101	1	-	-	4	23
159	13 072 006	Bad Doberan, Stadt	2.478	1.496	888	43	-	-	0	51
160	13 072 007	Bartenshagen-Parkentin	1.322	999	295	18	-	-	-	10
161	13 072 008	Bastorf	2.168	1.952	138	24	-	-	22	31

Kapitel 4			Bodenfläche am 31. Dezember 2023 nach Nutzungsart und regionaler Gliederung							
Tabelle 4.4			Fläche für Vegetation							
Lfd. Nr.	Schlüssel- nummer	Land Kreis Gemeinde	Vegetation	Davon						
				Landwirt- schaft	Wald	Gehölz	Heide	Moor	Sumpf	Unland, Vegeta- tionslose Fläche
			(30 000 000)	(31 000 000)	(32 000 000)	(33 000 000)	(34 000 000)	(35 000 000)	(36 000 000)	(37 000 000)
ha										
1	2	3	4	5	6	7	8	9	10	11
162	13 072 009	Baumgarten	3.614	2.629	489	423	-	-	2	71
163	13 072 010	Behren-Lübchin	6.452	5.313	956	43	-	81	2	55
164	13 072 011	Benitz	859	769	15	16	-	1	4	55
165	13 072 012	Bentwisch	2.479	2.310	120	14	-	-	-	36
166	13 072 013	Bernitt	6.847	4.883	1.673	90	5	-	60	136
167	13 072 014	Biendorf	3.740	3.042	649	17	5	-	2	25
168	13 072 015	Blankenhagen	2.326	1.385	889	20	-	6	0	26
169	13 072 017	Börgerende-Rethwisch	1.204	1.055	0	5	-	-	5	138
170	13 072 018	Bröbberow	1.312	1.229	6	5	-	-	26	45
171	13 072 019	Broderstorf	3.007	2.542	358	41	-	-	50	16
172	13 072 020	Bützow, Stadt	3.081	2.131	824	63	-	-	3	61
173	13 072 021	Cammin	2.956	2.050	793	49	-	2	6	56
174	13 072 022	Carinerland	4.885	4.235	499	57	-	2	24	68
175	13 072 023	Dahmen	2.845	2.246	441	93	-	10	21	33
176	13 072 024	Dalkendorf	1.431	1.182	208	14	-	-	22	5
177	13 072 026	Dobbin-Linstow	5.673	2.339	3.090	115	-	1	96	32
178	13 072 027	Dolgen am See	2.595	2.146	337	66	-	4	12	30
179	13 072 028	Dreetz	1.048	912	102	3	-	-	3	28
180	13 072 029	Dummerstorf	10.480	8.808	1.214	155	2	103	25	173
181	13 072 030	Elmenhorst/Lichtenhagen	955	832	102	14	-	-	-	8
182	13 072 031	Finkenthal	1.879	1.188	683	2	-	-	-	7
183	13 072 032	Gelbensande	3.181	723	2.439	8	-	-	-	11
184	13 072 033	Glasewitz	1.393	994	349	38	-	-	6	6
185	13 072 034	Gnewitz	944	668	242	7	-	-	2	25
186	13 072 035	Gnoien, Warbelstadt	3.585	2.978	550	29	-	1	11	16
187	13 072 036	Graal-Müritz, Ostseeheilbad	563	183	316	16	-	-	-	48
188	13 072 037	Grammow	1.477	1.164	255	22	-	-	6	31
189	13 072 038	Groß Roge	2.208	1.933	200	27	-	-	40	8
190	13 072 039	Groß Schwiesow	1.136	953	114	29	-	-	2	38
191	13 072 040	Groß Wokern	1.976	1.497	457	5	-	-	1	16
192	13 072 041	Groß Wüstenfelde	2.445	2.044	371	19	-	0	3	7
193	13 072 042	Gülzow-Prüzen	4.874	4.063	542	93	-	10	54	112
194	13 072 043	Güstrow, Barlachstadt	4.628	2.713	1.617	96	-	-	87	115
195	13 072 044	Gutow	2.141	1.896	16	48	-	-	67	114
196	13 072 045	Hohen Demzin	2.236	1.898	246	31	-	1	12	48
197	13 072 046	Hohen Sprenz	1.786	1.411	231	77	-	-	32	35
198	13 072 047	Hohenfelde	841	714	106	4	-	-	5	12
199	13 072 048	Hoppenrade	2.627	1.952	477	40	2	11	99	45
200	13 072 049	Jördenstorf	2.544	2.220	294	14	-	-	1	15
201	13 072 050	Jürgenshagen	3.763	3.361	242	87	-	-	26	47
202	13 072 051	Kassow	1.295	947	320	7	-	-	1	20
203	13 072 053	Klein Belitz	3.658	3.439	74	22	-	-	110	13
204	13 072 055	Klein Upahl	725	398	300	7	-	-	5	15
205	13 072 056	Krakow am See, Stadt	6.428	3.456	2.594	185	-	24	95	75
206	13 072 057	Kritzmow	1.197	1.134	6	7	-	-	3	47
207	13 072 058	Kröpelin, Stadt	6.075	4.815	1.100	78	-	5	11	66
208	13 072 059	Kuchelmiß	3.300	2.162	928	70	16	18	61	45
209	13 072 060	Kühlungsborn, Ostseebad, Stadt	1.104	875	185	10	-	1	-	33
210	13 072 061	Kuhs	1.259	1.155	0	4	-	1	-	98
211	13 072 062	Laage, Stadt	9.635	7.965	1.424	77	-	4	35	130
212	13 072 063	Lalendorf	11.934	9.023	2.187	235	-	10	148	331
213	13 072 064	Lambrechtshagen	1.125	1.018	94	7	-	0	2	3
214	13 072 066	Lelkendorf	2.774	2.364	328	55	-	-	14	13
215	13 072 067	Lohmen	3.003	2.297	504	105	-	-	30	68
216	13 072 069	Lüssow	1.476	1.320	128	16	-	3	1	8

Kapitel 4			Bodenfläche am 31. Dezember 2023 nach Nutzungsart und regionaler Gliederung							
Tabelle 4.4			Fläche für Vegetation							
Lfd. Nr.	Schlüssel- nummer	Land Kreis Gemeinde	Vegetation	Davon						
				Landwirt- schaft	Wald	Gehölz	Heide	Moor	Sumpf	Unland, Vegeta- tionslose Fläche
			(30 000 000)	(31 000 000)	(32 000 000)	(33 000 000)	(34 000 000)	(35 000 000)	(36 000 000)	(37 000 000)
ha										
1	2	3	4	5	6	7	8	9	10	11
217	13 072 071	Mistorf	2.232	2.116	59	27	3	-	1	26
218	13 072 072	Mönchhagen	948	841	95	2	-	-	-	10
219	13 072 073	Mühl Rosin	2.220	776	1.219	130	19	-	59	18
220	13 072 074	Neubukow, Schliemannstadt	2.169	1.644	475	9	-	0	4	36
221	13 072 075	Nienhagen, Ostseebad	456	270	168	4	-	-	-	15
222	13 072 076	Nustrow	641	538	80	10	-	2	-	12
223	13 072 077	Papendorf	1.900	1.695	70	72	-	48	2	13
224	13 072 078	Penzin	591	565	0	12	-	-	8	5
225	13 072 079	Plaaz	3.101	2.462	488	21	-	2	17	111
226	13 072 080	Pölchow	1.081	926	102	43	-	3	2	5
227	13 072 081	Poppendorf	1.161	947	88	70	-	-	0	57
228	13 072 082	Prebberede	3.889	3.195	553	66	-	-	42	33
229	13 072 083	Reddelich	796	732	44	7	0	3	1	9
230	13 072 084	Reimershagen	2.964	2.081	749	32	-	7	52	43
231	13 072 085	Rerik, Ostseebad, Stadt	2.090	1.846	152	7	-	0	1	83
232	13 072 086	Retschow	1.712	1.244	408	26	-	6	11	18
233	13 072 087	Roggentin	671	584	57	11	-	9	3	6
234	13 072 088	Rövershagen	1.647	1.225	368	32	-	-	1	22
235	13 072 089	Rühn	1.178	578	531	37	-	-	18	14
236	13 072 090	Rukieten	1.137	780	322	19	-	-	4	11
237	13 072 091	Sanitz	7.327	4.850	2.110	108	44	102	2	111
238	13 072 092	Sarmstorf	1.007	966	29	6	-	1	-	5
239	13 072 093	Satow	10.854	9.625	938	136	-	9	47	98
240	13 072 094	Schorssow	2.720	2.036	579	45	-	-	14	46
241	13 072 095	Schwaan, Stadt	3.268	2.420	763	62	-	-	4	20
242	13 072 096	Schwasdorf	2.296	2.118	128	15	-	-	22	13
243	13 072 097	Selpin	3.052	2.012	903	45	-	1	17	73
244	13 072 098	Stäbelow	1.318	1.259	39	6	-	-	7	6
245	13 072 099	Steffenshagen	866	797	52	11	1	-	-	4
246	13 072 101	Steinhagen	896	807	70	7	-	-	1	10
247	13 072 102	Stubbendorf	913	738	152	6	-	1	-	16
248	13 072 103	Sukow-Levitzow	1.883	1.660	203	13	-	-	-	7
249	13 072 104	Tarnow	3.781	2.564	1.087	25	-	-	45	60
250	13 072 105	Tessin, Blumenstadt	2.056	1.704	248	36	-	2	3	64
251	13 072 106	Teterow, Bergringstadt	3.502	2.955	365	49	-	-	45	89
252	13 072 107	Thelkow	2.367	1.781	490	29	-	1	11	55
253	13 072 108	Thulendorf	987	912	56	5	-	-	-	15
254	13 072 109	Thürkow	1.351	1.136	177	16	-	-	20	2
255	13 072 110	Vorbeck	1.393	1.309	34	18	0	-	1	31
256	13 072 111	Walkendorf	6.413	5.370	879	93	-	6	27	38
257	13 072 112	Wardow	6.474	5.282	1.008	116	2	-	15	50
258	13 072 113	Warnkenhagen	1.830	1.640	163	17	-	-	1	9
259	13 072 114	Warnow	3.875	3.075	627	88	-	1	14	69
260	13 072 116	Wiendorf	1.577	1.190	252	67	-	3	-	65
261	13 072 117	Wittenbeck	806	655	111	32	-	-	1	6
262	13 072 118	Zarnewanz	1.406	1.120	238	27	-	16	3	2
263	13 072 119	Zehna	2.362	1.778	453	20	-	-	46	65
264	13 072 120	Zepelin	2.081	1.660	202	148	-	-	-	70
265	13 072 121	Ziesendorf	2.401	2.035	337	11	-	0	2	16
266	13 073	Vorpommern-Rügen	279.724	210.707	56.818	3.683	918	1.271	1.120	5.208
267	13 073 001	Ahrenshagen-Daskow	5.247	4.391	597	256	-	-	1	2
268	13 073 002	Ahrenshoop, Ostseebad	379	219	78	13	-	0	0	68
269	13 073 003	Altefähr	1.868	1.762	3	27	-	-	-	77
270	13 073 004	Altenkirchen	2.073	1.874	155	11	-	-	0	33

Kapitel 4			Bodenfläche am 31. Dezember 2023 nach Nutzungsart und regionaler Gliederung							
Tabelle 4.4			Fläche für Vegetation							
Lfd. Nr.	Schlüssel- nummer	Land Kreis Gemeinde	Vegetation	Davon						
				Landwirt- schaft	Wald	Gehölz	Heide	Moor	Sumpf	Unland, Vegeta- tionslose Fläche
			(30 000 000)	(31 000 000)	(32 000 000)	(33 000 000)	(34 000 000)	(35 000 000)	(36 000 000)	(37 000 000)
1	2	3	ha							
4	5	6	7	8	9	10	11			
271	13 073 005	Altenpleen	1.695	1.547	113	10	-	-	-	25
272	13 073 006	Baabe, Ostseebad	130	73	43	0	-	-	1	13
273	13 073 007	Bad Sülze, Stadt	2.350	1.823	313	64	-	145	-	5
274	13 073 009	Barth, Stadt	3.271	1.582	1.451	42	-	0	8	188
275	13 073 010	Bergen auf Rügen, Stadt	4.332	3.336	831	33	58	-	29	46
276	13 073 011	Binz, Ostseebad	2.094	90	1.798	6	123	-	-	77
277	13 073 012	Born a. Darß	5.832	1.145	4.487	8	-	-	0	191
278	13 073 013	Breege	1.437	918	420	9	-	-	34	57
279	13 073 014	Buschvitz	929	584	295	3	-	-	13	34
280	13 073 015	Dettmannsdorf	4.160	2.917	1.193	44	-	-	1	5
281	13 073 016	Deyelsdorf	2.797	1.878	803	30	-	81	-	5
282	13 073 017	Dierhagen, Ostseebad	2.439	1.175	943	31	-	178	3	109
283	13 073 018	Divitz-Spoldershagen	2.494	1.819	667	6	-	-	-	2
284	13 073 019	Dranske	1.723	1.129	468	22	-	-	32	72
285	13 073 020	Drechow	1.457	1.367	80	4	-	-	1	4
286	13 073 021	Dreschvitz	2.062	1.691	243	57	-	-	34	36
287	13 073 022	Eixen	5.317	3.874	1.264	70	-	91	3	16
288	13 073 023	Elmenhorst	2.076	1.208	834	2	-	-	2	30
289	13 073 024	Franzburg, Stadt	1.259	1.141	68	21	-	-	-	29
290	13 073 025	Fuhlendorf	1.503	730	723	4	-	-	3	44
291	13 073 027	Garz/Rügen, Stadt	6.019	5.184	556	73	-	-	53	153
292	13 073 028	Gingst	1.992	1.777	181	29	-	-	3	3
293	13 073 029	Glewitz	3.948	3.306	583	51	-	-	-	8
294	13 073 030	Glowe	1.854	1.138	551	22	-	-	91	53
295	13 073 031	Göhren, Ostseebad	539	90	413	9	-	-	0	28
296	13 073 032	Grammendorf	3.343	2.770	547	12	-	-	-	15
297	13 073 033	Gransebieth	2.136	1.825	269	34	-	-	-	8
298	13 073 034	Gremersdorf-Buchholz	4.706	3.369	1.257	47	-	0	0	33
299	13 073 035	Grimmen, Stadt	4.053	3.686	295	36	-	-	1	35
300	13 073 036	Groß Kordshagen	1.501	1.457	19	8	-	-	2	15
301	13 073 037	Groß Mohrdorf	2.719	2.188	452	24	-	-	-	55
302	13 073 038	Gustow	2.635	2.027	362	40	-	-	44	162
303	13 073 039	Hugoldsdorf	1.366	1.082	260	12	-	-	1	12
304	13 073 040	Insel Hiddensee, Seebad	1.450	477	96	23	531	-	18	305
305	13 073 041	Jakobsdorf	1.647	1.637	1	6	-	-	-	4
306	13 073 042	Karnin	1.188	793	380	11	-	-	-	3
307	13 073 043	Kenz-Küstrow	1.624	1.551	1	9	-	-	2	61
308	13 073 044	Klausdorf	1.078	822	147	5	0	-	86	18
309	13 073 045	Kluis	2.029	1.545	469	9	-	-	-	6
310	13 073 046	Kramerhof	1.255	1.131	93	21	-	-	1	8
311	13 073 048	Lancken-Granitz	1.284	1.048	201	27	-	-	1	8
312	13 073 049	Lietzow	653	348	220	14	-	-	0	70
313	13 073 050	Lindholz	3.644	2.502	746	67	-	325	1	3
314	13 073 051	Löbnitz	2.031	1.960	60	9	-	-	-	2
315	13 073 052	Lohme	1.233	895	302	10	-	-	4	22
316	13 073 053	Lüdershagen	1.279	1.252	2	1	-	-	2	23
317	13 073 054	Lüssow	1.272	1.217	12	34	-	1	-	9
318	13 073 055	Marlow, Stadt	12.958	9.551	3.046	275	-	-	28	57
319	13 073 057	Millienhagen-Oebelitz	2.423	1.925	476	17	-	-	-	6
320	13 073 059	Neuenkirchen	2.162	1.945	179	6	-	2	13	16
321	13 073 060	Niepars	5.973	5.256	628	44	-	-	6	40
322	13 073 061	Pantelitz	1.310	1.252	24	28	-	0	4	1
323	13 073 062	Papenhagen	1.944	1.871	53	1	-	-	-	20
324	13 073 063	Parchtitz	2.344	1.922	415	6	-	-	0	1
325	13 073 064	Patzig	742	646	82	4	4	-	3	4

Kapitel 4			Bodenfläche am 31. Dezember 2023 nach Nutzungsart und regionaler Gliederung							
Tabelle 4.4			Fläche für Vegetation							
Lfd. Nr.	Schlüssel- nummer	Land Kreis Gemeinde	Vegetation	Davon						
				Landwirt- schaft	Wald	Gehölz	Heide	Moor	Sumpf	Unland, Vegeta- tionslose Fläche
			(30 000 000)	(31 000 000)	(32 000 000)	(33 000 000)	(34 000 000)	(35 000 000)	(36 000 000)	(37 000 000)
			ha							
1	2	3	4	5	6	7	8	9	10	11
326	13 073 065	Poseritz	3.678	3.416	110	42	-	-	38	72
327	13 073 066	Preetz	1.303	1.229	54	17	-	-	3	1
328	13 073 067	Prerow, Ostseebad	809	586	156	9	-	-	-	59
329	13 073 068	Prohn	1.380	1.326	29	10	-	-	-	15
330	13 073 069	Pruchten	673	621	12	10	7	-	1	21
331	13 073 070	Putbus, Stadt	5.911	4.429	1.373	50	1	-	9	50
332	13 073 071	Putgarten	1.135	1.048	3	24	-	-	-	61
333	13 073 072	Ralswiek	1.503	855	619	10	-	-	1	18
334	13 073 073	Rambin	2.882	2.682	65	28	-	-	3	104
335	13 073 074	Rappin	2.203	1.893	222	15	-	-	42	32
336	13 073 075	Ribnitz-Damgarten, Bernsteinstadt	7.203	5.032	1.592	174	-	8	7	389
337	13 073 076	Richtenberg, Stadt	1.346	1.323	2	7	-	1	0	13
338	13 073 077	Saal	4.501	3.915	435	35	-	-	22	94
339	13 073 078	Sagard	2.430	2.130	131	77	-	-	10	82
340	13 073 079	Samtens	2.929	2.492	372	22	-	-	5	38
341	13 073 080	Sassnitz, Stadt	3.700	1.211	2.307	55	-	-	29	98
342	13 073 081	Schaprode	1.838	1.727	71	8	-	-	-	32
343	13 073 082	Schlemmin	2.052	1.057	983	9	-	1	1	1
344	13 073 083	Sehlen	1.871	1.242	592	18	-	-	0	18
345	13 073 084	Sellin, Ostseebad	1.014	493	441	8	30	-	4	37
346	13 073 085	Semlow	3.233	2.320	825	40	-	1	12	34
347	13 073 086	Splietsdorf	2.461	2.182	238	9	-	-	1	31
348	13 073 087	Steinhagen	2.954	1.481	1.324	119	-	-	4	26
349	13 073 088	Stralsund, Hansestadt	1.519	1.110	80	115	87	-	9	118
350	13 073 089	Süderholz	13.699	12.021	1.450	149	-	4	11	64
351	13 073 090	Sundhagen	14.497	12.131	1.960	192	-	2	14	198
352	13 073 092	Trent	3.327	2.861	368	10	-	-	58	28
353	13 073 093	Tribsees, Stadt	4.929	3.741	638	108	-	424	-	18
354	13 073 094	Trinwillershagen	3.100	2.658	383	47	-	-	1	11
355	13 073 095	Ummanz	4.023	3.310	393	38	-	2	121	159
356	13 073 096	Velgast	6.666	3.755	2.875	18	-	-	1	17
357	13 073 097	Weitenhagen	1.611	1.297	294	12	-	-	-	8
358	13 073 098	Wendisch Baggendorf	1.925	1.572	321	13	-	-	0	19
359	13 073 099	Wendorf	1.364	1.203	113	36	-	-	2	10
360	13 073 100	Wieck a. Darß	725	645	37	16	-	-	0	27
361	13 073 101	Wiek	2.341	2.216	41	25	0	-	35	24
362	13 073 102	Wittenhagen	4.401	1.982	2.399	11	-	-	-	9
363	13 073 103	Wustrow, Ostseebad	556	443	32	10	-	-	3	67
364	13 073 104	Zarrendorf	336	271	17	33	-	-	1	14
365	13 073 105	Zingst, Ostseeheilbad	4.450	2.239	1.401	179	-	-	126	506
366	13 073 106	Zirkow	2.244	1.496	673	56	-	3	2	15
367	13 073 107	Mönchgut, Ostseebad	1.739	1.353	137	23	75	-	12	139
368	13 074	Nordwestmecklenburg	182.563	149.925	27.181	3.522	2	536	453	944
369	13 074 001	Alt Meteln	2.122	2.055	52	9	-	-	0	6
370	13 074 002	Bad Kleinen	1.938	1.434	453	46	-	1	1	2
371	13 074 003	Barnekow	1.419	1.264	98	47	-	1	1	9
372	13 074 004	Benz	2.083	1.765	283	28	-	2	1	4
373	13 074 005	Bernstorf	1.601	1.396	166	38	-	-	1	0
374	13 074 006	Bibow	1.957	1.219	649	68	-	13	4	3
375	13 074 007	Blowatz	2.755	2.464	240	17	-	-	19	15
376	13 074 008	Bobitz	5.776	5.090	513	85	-	16	17	53
377	13 074 009	Boiensdorf	1.146	1.093	27	9	-	-	2	15
378	13 074 010	Boltenhagen, Ostseebad	1.461	1.127	217	79	-	-	0	39
379	13 074 012	Brüsewitz	2.654	2.167	463	17	-	-	2	5

Kapitel 4			Bodenfläche am 31. Dezember 2023 nach Nutzungsart und regionaler Gliederung							
Tabelle 4.4			Fläche für Vegetation							
Lfd. Nr.	Schlüssel- nummer	Land Kreis Gemeinde	Vegetation	Davon						
				Landwirt- schaft	Wald	Gehölz	Heide	Moor	Sumpf	Unland, Vegeta- tionslose Fläche
			(30 000 000)	(31 000 000)	(32 000 000)	(33 000 000)	(34 000 000)	(35 000 000)	(36 000 000)	(37 000 000)
1	2	3	ha							
4	5	6	7	8	9	10	11			
380	13 074 013	Carlow	2.758	2.291	316	52	-	87	4	7
381	13 074 014	Cramonschagen	862	744	110	6	-	2	-	0
382	13 074 015	Dalberg-Wendelstorf	854	777	61	4	-	0	10	2
383	13 074 016	Damshagen	3.565	3.227	285	47	-	-	1	4
384	13 074 017	Dassow, Stadt	6.039	4.989	685	172	-	10	128	55
385	13 074 018	Dechow	1.344	876	423	35	-	6	2	2
386	13 074 019	Dorf Mecklenburg	2.519	2.004	404	92	-	1	10	8
387	13 074 020	Dragun	1.860	1.565	285	9	-	1	0	0
388	13 074 021	Gadebusch, Stadt	4.103	3.594	414	86	-	2	5	2
389	13 074 022	Gägelow	1.960	1.654	253	40	-	6	1	6
390	13 074 023	Glasin	3.526	2.551	867	88	-	1	5	15
391	13 074 024	Gottesgabe	2.066	1.825	210	24	-	1	-	6
392	13 074 025	Grambow	1.819	1.141	673	4	-	0	-	-
393	13 074 026	Grevesmühlen, Stadt	4.218	3.066	1.009	114	-	6	13	10
394	13 074 027	Grieben	566	542	18	5	-	-	1	-
395	13 074 028	Groß Molzahn	569	549	7	6	-	-	-	7
396	13 074 030	Groß Stieten	530	472	41	17	-	-	-	0
397	13 074 031	Hohen Viecheln	1.173	929	178	25	-	0	1	40
398	13 074 032	Hohenkirchen	3.667	3.346	206	63	2	16	3	31
399	13 074 033	Holdorf	1.251	1.056	173	18	-	3	1	-
400	13 074 034	Hornstorf	1.234	1.108	100	15	-	-	2	9
401	13 074 035	Insel Poel, Ostseebad	3.107	2.866	82	24	-	24	17	94
402	13 074 036	Jesendorf	1.874	1.460	361	13	-	2	2	36
403	13 074 037	Kalkhorst	4.779	4.238	417	65	-	7	5	47
404	13 074 038	Klein Trebbow	2.287	1.911	342	17	-	2	14	2
405	13 074 039	Klützhof, Stadt	3.981	3.388	478	90	-	4	1	21
406	13 074 040	Kneese	1.338	969	348	14	-	-	0	7
407	13 074 042	Königsfeld	3.021	2.641	346	20	-	11	3	0
408	13 074 043	Krembz	3.658	2.923	687	37	-	4	6	1
409	13 074 044	Krusenhagen	1.026	738	239	14	-	29	5	1
410	13 074 046	Lübbertshagen	1.232	840	374	10	-	7	1	0
411	13 074 047	Lübow	3.065	2.453	514	55	-	27	5	11
412	13 074 048	Lübstorf	1.049	631	402	5	-	-	-	10
413	13 074 049	Lüdersdorf	4.857	3.327	1.378	134	0	5	5	8
414	13 074 050	Lützwitz	2.210	1.731	461	15	-	2	-	0
415	13 074 052	Menzendorf	872	834	24	11	-	-	3	-
416	13 074 053	Metelsdorf	708	647	3	40	-	-	7	10
417	13 074 054	Mühlen Eichsen	2.169	1.857	279	18	-	9	-	6
418	13 074 056	Neuburg	3.956	3.504	391	46	-	10	2	3
419	13 074 057	Neukloster, Stadt	2.049	1.593	341	65	-	5	6	40
420	13 074 060	Passee	1.469	950	484	28	-	4	1	1
421	13 074 061	Perlin	1.202	917	269	16	-	0	-	0
422	13 074 062	Pingelshagen	173	146	26	1	-	-	-	-
423	13 074 064	Pokrent	1.371	1.132	221	18	-	-	-	-
424	13 074 065	Rehna, Stadt	3.984	3.618	310	53	-	0	1	3
425	13 074 066	Rieps	1.154	1.066	62	16	-	-	0	9
426	13 074 067	Roduchelstorf	907	765	108	25	-	0	4	6
427	13 074 068	Roggendorf	2.715	2.205	473	26	-	5	4	2
428	13 074 069	Roggenstorf	1.769	1.508	209	43	-	-	6	2
429	13 074 070	Rögnitz	1.067	878	181	6	-	2	-	-
430	13 074 071	Rüting	1.406	1.319	48	29	-	0	2	8
431	13 074 072	Schildetal	1.760	1.467	275	17	-	-	0	1
432	13 074 073	Schlagsdorf	1.698	1.426	190	44	-	-	11	27
433	13 074 074	Schönberg, Stadt	4.524	3.861	482	117	-	33	11	20
434	13 074 075	Seehof	353	340	10	3	-	-	-	0

Kapitel 4			Bodenfläche am 31. Dezember 2023 nach Nutzungsart und regionaler Gliederung							
Tabelle 4.4			Fläche für Vegetation							
Lfd. Nr.	Schlüssel- nummer	Land Kreis Gemeinde	Vegetation	Davon						
				Landwirt- schaft	Wald	Gehölz	Heide	Moor	Sumpf	Unland, Vegeta- tionslose Fläche
			(30 000 000)	(31 000 000)	(32 000 000)	(33 000 000)	(34 000 000)	(35 000 000)	(36 000 000)	(37 000 000)
1	2	3	ha							
4	5	6	7	8	9	10	11			
435	13 074 076	Selmsdorf	3.148	2.061	823	177	-	3	4	81
436	13 074 077	Testorf-Steinfurt	2.204	1.906	250	44	-	1	2	1
437	13 074 078	Thandorf	863	757	100	2	-	-	1	2
438	13 074 079	Upahl	4.252	3.833	314	80	-	2	8	15
439	13 074 080	Utecht	1.040	836	92	103	-	-	9	1
440	13 074 081	Veelböken	3.042	2.633	358	40	-	9	2	0
441	13 074 082	Ventschow	1.158	604	524	18	-	0	10	2
442	13 074 084	Warin, Stadt	3.344	2.062	1.169	42	-	13	28	29
443	13 074 085	Warnow	1.464	1.347	74	33	-	5	1	4
444	13 074 087	Wismar, Hansestadt	1.797	1.441	65	171	-	87	9	24
445	13 074 088	Zickhusen	1.080	803	239	8	-	20	8	2
446	13 074 089	Zierow	877	705	133	15	-	2	3	20
447	13 074 090	Zurow	3.438	2.465	795	153	-	8	5	11
448	13 074 091	Züsow	1.846	1.350	467	14	-	6	2	8
449	13 074 092	Wedendorfersee	2.272	1.907	331	32	-	1	-	0
450	13 074 093	Stepenitztal	4.149	3.575	519	47	-	-	1	7
451	13 074 094	Siemz-Niendorf	2.402	2.109	235	44	-	7	2	6
452	13 075	Vorpommern-Greifswald	337.303	239.120	87.739	2.129	287	299	4.497	3.232
453	13 075 001	Ahlbeck	1.697	626	578	49	12	-	419	13
454	13 075 002	Alt Tellin	2.259	1.933	316	2	-	-	2	6
455	13 075 003	Altwar	1.182	195	892	2	-	-	37	57
456	13 075 004	Altwigshagen	2.620	2.222	363	13	-	-	15	7
457	13 075 005	Anklam, Hansestadt	4.305	4.074	105	22	-	0	63	40
458	13 075 006	Bandelin	1.470	1.275	187	5	-	-	2	2
459	13 075 007	Bargischo	1.923	1.880	15	13	-	-	9	7
460	13 075 008	Behrenhoff	2.271	2.048	207	0	-	-	2	14
461	13 075 009	Bentzin	3.537	2.888	556	3	-	-	66	24
462	13 075 010	Benz	2.077	1.479	446	49	-	-	72	31
463	13 075 011	Bergholz	2.011	1.941	51	9	-	-	5	4
464	13 075 012	Blankensee	3.124	1.395	1.544	47	1	-	78	59
465	13 075 013	Blesewitz	1.183	1.020	131	2	-	-	-	30
466	13 075 015	Boldekow	4.192	3.453	622	8	-	-	-	109
467	13 075 016	Boock	1.176	723	403	24	-	-	22	5
468	13 075 017	Brietzig	977	939	13	5	-	-	10	10
469	13 075 018	Brünzow	1.440	1.353	57	7	-	-	-	23
470	13 075 020	Bugewitz	3.918	2.111	656	0	-	-	1.134	18
471	13 075 021	Buggenhagen	2.497	1.546	926	1	0	0	-	23
472	13 075 022	Butzow	1.190	1.130	41	0	-	-	-	19
473	13 075 023	Daberkow	1.414	1.363	16	30	-	-	1	4
474	13 075 025	Dargelin	1.424	1.322	63	8	-	-	-	30
475	13 075 026	Dargen	2.485	1.859	525	17	3	8	17	56
476	13 075 027	Dersekow	2.403	2.263	133	2	-	-	1	3
477	13 075 029	Ducherow	7.124	5.361	1.650	47	-	14	2	51
478	13 075 031	Eggesin, Stadt	8.135	950	6.982	47	22	-	124	10
479	13 075 032	Fahrenwalde	2.446	1.824	581	17	-	-	21	4
480	13 075 033	Ferdinandshof	4.206	3.318	825	47	2	-	9	5
481	13 075 034	Garz	844	302	326	0	24	154	10	27
482	13 075 035	Glasow	1.456	1.397	41	5	-	-	1	11
483	13 075 036	Görmin	3.278	3.133	77	24	-	-	0	45
484	13 075 037	Grambin	305	237	41	7	-	-	10	11
485	13 075 038	Grambow	3.221	2.783	312	16	-	-	95	13
		Greifswald, Universitäts- und								
486	13 075 039	Hansestadt	2.862	2.262	458	34	1	0	11	96
487	13 075 040	Gribow	765	738	25	-	-	-	1	1

Kapitel 4			Bodenfläche am 31. Dezember 2023 nach Nutzungsart und regionaler Gliederung							
Tabelle 4.4			Fläche für Vegetation							
Lfd. Nr.	Schlüssel- nummer	Land Kreis Gemeinde	Vegetation	Davon						
				Landwirt- schaft	Wald	Gehölz	Heide	Moor	Sumpf	Unland, Vegeta- tionslose Fläche
			(30 000 000)	(31 000 000)	(32 000 000)	(33 000 000)	(34 000 000)	(35 000 000)	(36 000 000)	(37 000 000)
1	2	3	ha							
4	5	6	7	8	9	10	11			
488	13 075 041	Groß Kiesow	4.412	3.847	482	21	-	1	19	43
489	13 075 042	Groß Luckow	823	802	11	4	-	-	3	3
490	13 075 043	Groß Polzin	2.735	2.369	349	1	-	-	1	16
491	13 075 044	Gützkow, Stadt	5.126	4.704	287	27	-	13	33	62
492	13 075 045	Hammer a.d. Uecker	2.009	643	1.229	5	7	-	0	124
493	13 075 046	Hanshagen	884	298	569	12	-	-	1	5
494	13 075 048	Heinrichswalde	1.295	1.084	145	15	-	-	-	52
495	13 075 049	Heringsdorf, Ostseebad	2.400	760	1.467	12	1	0	22	139
496	13 075 050	Hinrichshagen	895	798	89	-	-	-	4	4
497	13 075 051	Hintersee	4.150	927	2.754	21	1	-	412	34
498	13 075 053	Iven	1.498	1.208	271	7	-	-	0	12
499	13 075 054	Jarmen, Stadt	2.617	2.421	149	10	-	-	0	37
500	13 075 055	Jatznick	5.606	3.666	1.806	55	18	-	38	22
501	13 075 056	Kamminke	247	181	59	0	-	-	-	7
502	13 075 058	Karlshagen, Ostseebad	299	149	135	1	-	-	-	14
503	13 075 059	Katzow	2.468	1.431	1.005	0	1	-	8	22
504	13 075 060	Kemnitz	1.730	1.646	63	3	-	-	2	18
505	13 075 061	Klein Bünzow	3.224	3.016	178	3	-	1	0	25
506	13 075 063	Koblentz	2.022	1.141	870	1	-	-	7	3
507	13 075 065	Korswandt	1.140	516	542	4	-	69	7	3
508	13 075 066	Koserow, Ostseebad	403	190	195	0	-	-	-	18
509	13 075 067	Krackow	3.941	3.475	348	29	-	-	75	15
510	13 075 068	Krien	2.020	1.984	17	11	-	-	0	9
511	13 075 069	Kröslin	1.906	1.486	245	2	6	-	62	106
512	13 075 070	Kruckow	3.352	2.974	363	3	-	-	6	6
513	13 075 071	Krugsdorf	681	404	267	1	-	-	5	5
514	13 075 072	Krummin	991	851	51	-	-	-	11	78
515	13 075 073	Krusenfelde	1.190	1.009	170	2	-	-	3	6
516	13 075 074	Lassan, Stadt	2.537	2.004	418	29	-	-	60	27
517	13 075 075	Leopoldshagen	1.822	740	1.076	2	1	-	-	4
518	13 075 076	Levenhagen	1.217	1.209	1	3	-	-	-	3
519	13 075 078	Liepgarten	3.055	796	2.185	34	1	-	12	27
520	13 075 079	Löcknitz	1.873	926	928	5	2	-	6	7
521	13 075 080	Loddin, Seebad	444	300	116	11	-	0	1	15
522	13 075 081	Loissin	1.403	1.216	159	0	-	-	5	22
523	13 075 082	Loitz, Stadt	8.121	6.601	1.242	14	-	5	217	43
524	13 075 083	Lubmin, Seebad	930	529	284	24	9	-	59	25
525	13 075 084	Lübs	2.803	1.411	1.373	16	-	-	-	4
526	13 075 085	Luckow	3.111	1.053	1.903	10	51	-	89	5
527	13 075 087	Lütow	1.502	953	479	0	-	-	2	68
528	13 075 088	Medow	2.669	2.593	37	14	-	-	-	24
529	13 075 089	Meiersberg	941	452	481	6	2	-	-	0
530	13 075 090	Mellenthin	1.758	1.300	423	9	-	2	-	24
531	13 075 091	Mesekenhagen	2.330	2.141	163	1	-	-	4	21
532	13 075 092	Mölschow	1.368	1.254	25	11	-	2	53	23
533	13 075 093	Mönkebude	2.391	371	1.988	3	2	-	23	3
534	13 075 094	Murchin	4.162	2.713	1.399	10	-	-	4	37
535	13 075 095	Nadrensee	1.845	1.562	175	42	-	-	56	10
536	13 075 097	Neu Boltenhagen	2.285	1.737	532	1	-	2	7	5
537	13 075 098	Neu Kosenow	2.339	2.260	50	12	-	-	-	16
538	13 075 101	Neuenkirchen	1.464	1.391	53	8	-	-	0	13
539	13 075 102	Neuenkirchen	1.826	1.683	132	0	-	-	8	4
540	13 075 103	Nieden	601	588	5	1	-	-	3	4
541	13 075 104	Papendorf	924	902	0	8	-	-	5	10
542	13 075 105	Pasewalk, Stadt	4.477	3.460	890	63	-	-	37	27

Kapitel 4			Bodenfläche am 31. Dezember 2023 nach Nutzungsart und regionaler Gliederung							
Tabelle 4.4			Fläche für Vegetation							
Lfd. Nr.	Schlüssel- nummer	Land Kreis Gemeinde	Vegetation	Davon						
				Landwirt- schaft	Wald	Gehölz	Heide	Moor	Sumpf	Unland, Vegeta- tionslose Fläche
			(30 000 000)	(31 000 000)	(32 000 000)	(33 000 000)	(34 000 000)	(35 000 000)	(36 000 000)	(37 000 000)
ha										
1	2	3	4	5	6	7	8	9	10	11
543	13 075 106	Peenemünde	2.005	366	1.397	21	-	-	39	181
544	13 075 107	Penkun, Stadt	6.986	6.509	193	79	58	-	134	13
545	13 075 108	Plöwen	1.385	811	392	15	-	-	157	9
546	13 075 109	Polzow	789	625	151	5	-	-	-	7
547	13 075 110	Postlow	1.367	1.307	54	2	-	-	-	4
548	13 075 111	Pudagla	676	584	74	1	-	-	-	17
549	13 075 113	Ramin	4.392	3.191	1.007	72	-	-	85	37
550	13 075 114	Rankwitz	2.849	2.036	717	43	-	2	29	23
551	13 075 115	Rollwitz	3.260	2.990	184	35	-	-	30	20
552	13 075 116	Rossin	1.185	989	155	25	-	11	-	4
553	13 075 117	Rossow	2.137	1.750	337	35	-	-	8	6
554	13 075 118	Rothemühl	2.916	224	2.683	6	-	-	1	2
555	13 075 119	Rothenklempenow	5.432	3.199	2.048	56	-	-	98	32
556	13 075 120	Rubenow	3.218	2.435	755	4	0	0	16	7
557	13 075 121	Rubkow	3.269	2.619	624	9	-	2	-	16
558	13 075 122	Sarnow	2.127	1.742	364	10	-	-	-	11
559	13 075 123	Sassen-Trantow	4.171	3.569	438	107	8	3	13	31
560	13 075 124	Sauzin	587	521	38	0	-	-	8	20
561	13 075 125	Schmatzin	1.653	1.556	85	3	-	-	-	9
562	13 075 126	Schönwalde	1.937	1.798	83	17	-	-	34	5
563	13 075 127	Spantekow	6.637	5.271	1.264	49	-	-	15	37
564	13 075 128	Stolpe an der Peene	1.609	1.552	45	3	-	-	-	10
565	13 075 129	Stolpe auf Usedom	1.377	1.056	302	1	-	-	6	12
566	13 075 130	Strasburg (Uckermark), Stadt	7.803	6.683	1.049	32	-	-	27	13
567	13 075 131	Torgelow, Stadt	6.255	964	5.234	21	9	-	12	16
568	13 075 133	Trassenheide, Ostseebad	499	99	372	5	-	-	-	23
569	13 075 134	Tutow	77	9	62	5	-	-	-	1
570	13 075 135	Ückeritz, Seebad	1.190	304	845	0	-	1	-	39
571	13 075 136	Ueckermünde, Seebad , Stadt	2.653	1.296	1.252	39	3	-	17	47
572	13 075 137	Usedom, Stadt	3.489	2.490	919	28	-	-	35	17
573	13 075 138	Viereck	5.133	2.233	2.851	24	17	-	3	6
574	13 075 139	Vogelsang-Warsin	2.296	445	1.755	16	17	-	44	19
575	13 075 140	Völschow	1.995	1.838	153	2	-	-	-	3
576	13 075 141	Wackerow	2.933	2.001	882	35	-	0	6	9
577	13 075 142	Weitenhagen	3.489	1.762	1.650	5	-	2	2	68
578	13 075 143	Wilhelmsburg	4.314	3.203	1.033	58	-	-	15	6
579	13 075 144	Wolgast, Stadt	5.171	2.835	2.226	46	1	-	30	35
580	13 075 145	Wrangelsburg	1.427	767	646	-	-	-	-	14
581	13 075 146	Wusterhusen	1.734	1.681	30	10	3	2	3	6
582	13 075 147	Zemitz	2.887	2.215	626	4	3	-	8	31
583	13 075 148	Zempin, Seebad	223	114	89	2	-	-	0	18
584	13 075 149	Zerrenthin	1.328	1.292	8	29	-	-	-	-
585	13 075 150	Ziethen	1.648	1.563	56	15	-	-	5	9
586	13 075 151	Zinnowitz, Ostseebad	581	424	130	1	2	-	-	24
587	13 075 152	Zirchow	748	635	79	2	-	-	4	27
588	13 075 154	Züssow	2.666	2.362	280	2	-	2	1	19
589	13 075 155	Neetzow-Liepen	3.997	3.641	323	11	-	-	-	22
590	13 075 156	Karlsburg	3.118	2.099	999	0	-	2	2	17
591	13 076	Ludwigslust-Parchim	420.801	280.485	130.208	5.785	391	439	1.702	1.792
592	13 076 001	Alt Krenzlin	3.528	1.889	1.610	23	-	-	0	6
593	13 076 002	Alt Zachun	770	663	95	11	-	-	-	2
594	13 076 003	Balow	1.181	1.032	147	2	-	-	-	0
595	13 076 004	Bandenitz	1.586	1.068	502	13	-	-	-	3
596	13 076 005	Banzkow	4.741	3.643	1.046	32	-	-	-	20

Kapitel 4			Bodenfläche am 31. Dezember 2023 nach Nutzungsart und regionaler Gliederung							
Tabelle 4.4			Fläche für Vegetation							
Lfd. Nr.	Schlüssel- nummer	Land Kreis Gemeinde	Vegetation	Davon						
				Landwirt- schaft	Wald	Gehölz	Heide	Moor	Sumpf	Unland, Vegeta- tionslose Fläche
			(30 000 000)	(31 000 000)	(32 000 000)	(33 000 000)	(34 000 000)	(35 000 000)	(36 000 000)	(37 000 000)
1	2	3	ha							
4	5	6	7	8	9	10	11			
597	13 076 006	Barkhagen	2.844	2.644	177	11	-	-	7	6
598	13 076 007	Barnin	1.298	857	430	11	-	-	-	0
599	13 076 008	Belsch	2.074	716	1.352	5	-	-	-	1
600	13 076 009	Bengerstorf	3.101	1.797	1.225	59	10	5	1	3
601	13 076 010	Besitz	2.047	1.548	422	15	-	3	8	51
602	13 076 011	Blankenberg	1.896	756	1.119	15	-	-	-	6
603	13 076 012	Blievenstorf	1.967	1.066	900	1	-	-	-	1
604	13 076 013	Bobzin	535	522	4	6	-	-	-	3
605	13 076 014	Boizenburg/ Elbe, Stadt	3.630	2.669	745	93	-	0	47	75
606	13 076 015	Borkow	2.236	1.386	786	40	-	-	2	22
607	13 076 016	Brahlstorf	1.964	1.446	500	16	0	-	-	2
608	13 076 017	Brenz	1.067	1.012	53	3	-	-	-	0
609	13 076 018	Bresegard bei Eldena	1.009	867	139	3	-	-	-	-
610	13 076 019	Bresegard bei Picher	1.525	1.121	385	18	-	-	-	2
611	13 076 020	Brüel, Stadt	2.233	1.744	324	88	-	-	61	17
612	13 076 021	Brunow	1.982	1.924	32	27	-	-	-	-
613	13 076 023	Bülow	2.249	1.497	718	28	-	5	-	2
614	13 076 024	Cambs	1.634	1.265	278	75	-	-	0	16
615	13 076 025	Crivitz, Stadt	6.788	3.814	2.824	70	4	4	63	8
616	13 076 026	Dabel	2.034	1.065	893	33	-	21	12	10
617	13 076 027	Dambeck	1.597	1.541	50	6	-	-	-	1
618	13 076 029	Demmen	4.340	2.339	1.872	113	-	-	5	9
619	13 076 030	Dersenow	2.067	1.622	420	14	-	-	-	10
620	13 076 032	Dobbartin	5.225	1.484	3.553	26	111	9	43	-
621	13 076 033	Dobin am See	3.096	2.409	535	78	-	15	45	14
622	13 076 034	Dömitz, Stadt	5.172	3.338	1.608	42	-	-	-	184
623	13 076 035	Domsühl	3.637	2.807	804	20	-	-	0	5
624	13 076 036	Dümmer	2.780	2.076	669	30	-	-	2	2
625	13 076 037	Eldena	3.021	2.065	942	11	-	-	-	3
626	13 076 038	Friedrichsruhe	3.169	2.465	634	45	-	-	2	24
627	13 076 039	Gallin	1.998	1.341	629	20	-	0	-	8
628	13 076 040	Gallin-Kuppentin	2.609	2.333	266	6	-	-	0	4
629	13 076 041	Gammelin	1.456	1.111	327	8	-	-	-	9
630	13 076 044	Gneven	895	339	545	9	-	-	0	2
631	13 076 046	Göhlen	3.161	1.558	1.578	9	1	-	-	15
632	13 076 048	Goldberg, Stadt	4.967	3.839	910	83	-	57	52	25
633	13 076 049	Gorlosen	5.026	2.180	2.820	25	-	-	-	1
634	13 076 050	Grabow, Stadt	6.360	2.632	3.658	38	-	7	1	23
635	13 076 051	Granzin	2.117	1.893	204	12	-	1	5	2
636	13 076 053	Grebs-Niendorf	2.863	1.889	952	7	-	-	-	14
637	13 076 054	Gresse	1.936	1.190	739	5	-	-	1	1
638	13 076 055	Greven	3.763	2.598	1.080	46	-	-	5	35
639	13 076 056	Groß Godems	1.422	794	608	18	-	-	-	1
640	13 076 057	Groß Krams	980	651	306	22	-	-	-	1
641	13 076 058	Groß Laasch	2.486	926	1.553	2	-	-	2	3
642	13 076 060	Hagenow, Stadt	5.660	3.527	1.562	528	-	9	3	31
643	13 076 062	Hohen Pritz	1.955	1.341	572	33	-	-	3	7
644	13 076 063	Holthusen	1.844	1.102	714	21	-	2	0	5
645	13 076 064	Hoort	2.026	1.394	599	31	-	-	-	2
646	13 076 065	Hülseburg	839	705	133	0	-	-	-	-
647	13 076 067	Karenz	632	552	77	3	-	-	-	-
648	13 076 068	Karrenzin	2.438	2.064	346	23	-	-	0	4
649	13 076 069	Karstädt	1.815	1.328	476	10	-	-	-	-
650	13 076 070	Kirch Jesar	1.751	787	931	20	-	-	4	9
651	13 076 071	Klein Rogahn	1.001	993	5	1	-	-	-	1

Kapitel 4			Bodenfläche am 31. Dezember 2023 nach Nutzungsart und regionaler Gliederung							
Tabelle 4.4			Fläche für Vegetation							
Lfd. Nr.	Schlüssel- nummer	Land Kreis Gemeinde	Vegetation	Davon						
				Landwirt- schaft	Wald	Gehölz	Heide	Moor	Sumpf	Unland, Vegeta- tionslose Fläche
			(30 000 000)	(31 000 000)	(32 000 000)	(33 000 000)	(34 000 000)	(35 000 000)	(36 000 000)	(37 000 000)
ha										
1	2	3	4	5	6	7	8	9	10	11
652	13 076 072	Kobrow	3.373	2.212	1.103	41	-	0	11	5
653	13 076 073	Kogel	2.764	1.911	835	13	-	2	0	4
654	13 076 075	Kreien	2.325	1.779	536	3	-	3	-	4
655	13 076 076	Kremmin	1.525	920	597	5	-	2	-	1
656	13 076 077	Kritzow	2.315	1.813	475	19	-	-	8	0
657	13 076 078	Kuhlen-Wendorf	4.551	3.049	1.274	114	-	1	101	12
658	13 076 079	Kuhstorf	1.361	897	438	24	-	-	-	2
659	13 076 080	Langen Brütz	1.334	1.019	236	56	-	6	4	13
660	13 076 082	Leezen	2.272	1.849	331	20	-	-	26	46
661	13 076 085	Lewitzrand	4.303	3.431	783	42	-	25	0	21
662	13 076 086	Lübesse	1.735	474	1.159	99	-	-	-	2
663	13 076 087	Lüblow	1.965	1.275	673	15	-	-	-	2
664	13 076 088	Lübtheen, Stadt	10.954	6.694	3.999	209	-	-	0	52
665	13 076 089	Lübz, Stadt	6.522	5.093	1.144	108	-	26	133	18
666	13 076 090	Ludwigslust, Stadt	6.386	4.068	2.086	177	-	-	-	55
667	13 076 092	Lüttow-Valluhn	1.872	1.593	225	16	-	-	-	38
668	13 076 093	Malk Göhren	2.083	1.373	694	13	-	-	2	0
669	13 076 094	Malliß	2.250	772	1.448	10	-	-	-	20
670	13 076 096	Mestlin	3.053	2.405	527	49	-	23	41	8
671	13 076 097	Milow	3.177	1.904	1.261	11	-	-	-	0
672	13 076 098	Möllenbeck	1.820	1.254	561	4	-	-	2	0
673	13 076 099	Moraas	1.547	784	757	3	-	-	-	3
674	13 076 100	Muchow	1.804	1.228	573	3	-	-	1	0
675	13 076 101	Mustin	2.303	1.764	519	5	-	-	5	10
676	13 076 102	Neu Gülze	1.168	951	201	14	-	-	1	1
677	13 076 103	Neu Kaliß	3.056	1.216	1.828	5	-	-	-	7
678	13 076 104	Neu Poserin	4.055	1.586	2.130	18	14	19	286	2
679	13 076 105	Neustadt-Glewe, Stadt	7.277	4.032	2.971	166	-	-	54	54
680	13 076 106	Nostorf	1.788	1.468	244	36	-	-	10	31
681	13 076 107	Pampow	865	737	122	5	-	-	-	0
682	13 076 108	Parchim, Stadt	10.365	5.508	4.352	333	-	38	49	85
683	13 076 109	Passow	2.223	1.925	227	52	-	12	5	3
684	13 076 110	Pätow-Steegen	968	689	272	5	-	-	-	2
685	13 076 111	Picher	3.655	1.387	2.239	22	-	-	-	7
686	13 076 112	Pinnow	1.145	672	392	32	-	-	4	45
687	13 076 113	Plate	1.719	1.462	176	60	-	10	-	11
688	13 076 114	Plau am See, Stadt	7.746	4.473	2.945	114	-	19	166	28
689	13 076 115	Prislich	2.711	1.958	752	1	-	-	-	-
690	13 076 116	Pritzler	1.789	1.286	487	9	-	-	-	7
691	13 076 117	Raben Steinfeld	816	196	616	3	-	1	0	1
692	13 076 118	Rastow	4.707	2.879	1.741	63	-	-	-	24
693	13 076 119	Redefin	1.579	877	673	15	-	-	1	14
694	13 076 120	Rom	3.097	2.461	558	29	-	31	1	17
695	13 076 121	Schossin	1.064	896	166	2	-	-	-	0
696	13 076 122	Schwanheide	2.291	1.385	804	85	-	-	1	18
697	13 076 125	Siggelkow	5.176	3.820	1.286	56	-	5	0	8
698	13 076 126	Spornitz	4.563	3.335	1.178	41	-	-	-	9
699	13 076 128	Sternberg, Stadt	5.647	3.342	1.746	307	-	28	217	6
700	13 076 129	Stolpe	1.930	1.238	689	0	-	0	0	2
701	13 076 130	Stralendorf	1.029	912	95	21	-	-	-	1
702	13 076 131	Strohkirchen	1.359	769	572	17	-	-	-	2
703	13 076 133	Sukow	1.899	1.213	671	16	-	-	-	-
704	13 076 134	Sülstorf	1.690	1.547	130	10	-	3	-	0
705	13 076 135	Techentin	3.671	3.067	521	67	-	4	12	1
706	13 076 136	Teldau	2.491	2.209	177	43	-	1	8	54

Kapitel 4			Bodenfläche am 31. Dezember 2023 nach Nutzungsart und regionaler Gliederung							
Tabelle 4.4			Fläche für Vegetation							
Lfd. Nr.	Schlüssel- nummer	Land Kreis Gemeinde	Vegetation	Davon						
				Landwirt- schaft	Wald	Gehölz	Heide	Moor	Sumpf	Unland, Vegeta- tionslose Fläche
			(30 000 000)	(31 000 000)	(32 000 000)	(33 000 000)	(34 000 000)	(35 000 000)	(36 000 000)	(37 000 000)
ha										
1	2	3	4	5	6	7	8	9	10	11
707	13 076 138	Tessin b. Boizenburg	927	678	218	30	-	-	-	2
708	13 076 140	Tramm	3.792	1.974	1.687	25	-	2	94	10
709	13 076 141	Uelitz	1.407	722	666	16	-	-	0	2
710	13 076 142	Vellahn	9.865	6.776	2.965	67	-	-	10	47
711	13 076 143	Vielank	7.239	3.438	3.668	101	-	-	-	32
712	13 076 145	Warlitz	2.199	1.557	626	10	-	-	-	6
713	13 076 146	Warlow	1.265	896	361	4	-	-	0	3
714	13 076 147	Warsow	1.379	1.352	10	12	-	2	0	3
715	13 076 148	Weitendorf	3.903	1.383	2.412	58	-	23	19	8
716	13 076 151	Werder	1.667	1.550	99	18	-	-	-	-
717	13 076 152	Wittenburg, Stadt	7.066	5.507	1.509	35	-	-	1	14
718	13 076 153	Wittendörp	9.556	7.318	2.100	106	-	-	4	27
719	13 076 154	Wittenförden	1.029	984	34	5	-	-	1	4
720	13 076 155	Witzin	1.714	810	826	36	-	-	2	41
721	13 076 156	Wöbbelin	2.057	1.349	680	25	-	-	2	1
722	13 076 158	Zapel	1.059	710	335	1	-	-	-	13
723	13 076 159	Zarrentin am Schaalsee, Stadt	7.233	5.821	1.259	111	-	-	9	34
724	13 076 160	Ziegendorf	3.430	2.496	893	41	-	-	-	1
725	13 076 161	Zierzow	1.216	965	247	2	-	-	-	2
726	13 076 162	Zölkow	3.614	3.081	498	26	-	2	3	4
727	13 076 163	Zülow	665	490	168	5	-	-	-	1
728	13 076 164	Obere Warnow	4.371	3.932	353	38	27	11	7	3
729	13 076 165	Gehlsbach	3.107	2.530	444	23	104	-	2	4
730	13 076 166	Ganzlin	8.218	5.800	2.188	87	118	-	20	4
731	13 076 167	Kloster Tempzin	2.069	1.777	216	36	-	-	5	35
732	13 076 168	Ruhner Berge	8.665	6.035	2.528	82	-	-	-	20
733	13 076 169	Toddin	2.932	2.272	640	12	-	3	0	5

Kapitel 4			Bodenfläche am 31. Dezember 2023 nach Nutzungsart und regionaler Gliederung				
Tabelle 4.5			Fläche für Gewässer				
Lfd. Nr.	Schlüssel- nummer	Land Kreis Gemeinde	Gewässer	Davon			
				Fließ- gewässer	Hafenbecken	Stehendes Gewässer	Meer
			(40 000 000)	(41 000 000)	(42 000 000)	(43 000 000)	(44 000 000)
ha							
1	2	3	4	5	6	7	8
1	13	Mecklenburg-Vorpommern	133.692	20.265	622	93.237	19.568
2	13 003	Rostock, Hanse- und Universitätsstadt	1.482	1.180	170	127	4
3	13 004	Schwerin, Landeshauptstadt	3.722	44	13	3.665	-
4	13 071	Mecklenburgische Seenplatte	50.072	3.196	14	46.862	-
5	13 071 001	Alt Schwerin	1.909	6	0	1.903	-
6	13 071 002	Altenhagen	14	5	-	9	-
7	13 071 003	Altenhof	8	6	-	2	-
8	13 071 004	Altentreptow, Stadt	134	44	-	90	-
9	13 071 005	Ankershagen, Schliemanngemeinde	135	16	-	119	-
10	13 071 006	Bartow	19	12	-	7	-
11	13 071 007	Basedow	107	23	-	84	-
12	13 071 008	Beggerow	44	17	-	27	-
13	13 071 009	Beseritz	24	4	-	20	-
14	13 071 010	Blankenhof	31	11	-	20	-
15	13 071 011	Blankensee	565	26	-	539	-
16	13 071 012	Blumenholz	151	12	-	138	-
17	13 071 013	Bollewick	27	16	-	12	-
18	13 071 014	Borrentin	55	11	-	44	-
19	13 071 015	Bredenfelde	11	5	-	6	-
20	13 071 016	Breesen	27	6	-	21	-
21	13 071 017	Breest	22	14	-	8	-
22	13 071 018	Briggow	13	6	-	7	-
23	13 071 019	Brunn	88	27	-	61	-
24	13 071 020	Buchholz	85	9	-	76	-
25	13 071 021	Burg Stargard, Stadt	236	19	-	216	-
26	13 071 022	Burow	26	17	-	8	-
27	13 071 023	Bütow	104	11	-	93	-
28	13 071 025	Carpin	372	10	-	362	-
29	13 071 026	Cölpin	33	8	-	24	-
30	13 071 027	Dargun, Stadt	245	136	0	109	-
31	13 071 028	Datzetal	62	33	-	29	-
32	13 071 029	Demmin, Hansestadt	239	144	0	95	-
33	13 071 032	Faulenrost	88	25	-	63	-
34	13 071 033	Feldberger Seenlandschaft	2.028	34	-	1.994	-
35	13 071 034	Fincken	54	29	-	25	-
36	13 071 035	Friedland, Stadt	286	103	-	183	-
37	13 071 036	Fünfseen	154	10	-	145	-
38	13 071 037	Galenbeck	874	90	-	784	-
39	13 071 039	Gielow	34	11	-	23	-
40	13 071 041	Gnevkow	16	6	-	10	-
41	13 071 042	Godendorf	133	7	-	126	-
42	13 071 043	Göhren-Lebbin	437	26	0	410	-
43	13 071 044	Golchen	23	17	-	7	-
44	13 071 045	Gotthun	146	3	-	143	-
45	13 071 047	Grabowhöfe	105	25	-	79	-
46	13 071 048	Grammentin	8	2	-	5	-
47	13 071 049	Grapzow	17	10	-	6	-
48	13 071 050	Grischow	19	16	-	3	-
49	13 071 053	Groß Kelle	26	2	-	24	-
50	13 071 054	Groß Miltzow	76	15	-	61	-
51	13 071 055	Groß Nemerow	60	7	-	52	-
52	13 071 056	Groß Plasten	341	15	-	326	-
53	13 071 057	Groß Teetzleben	54	27	-	28	-
54	13 071 058	Grünow	76	7	-	70	-

Kapitel 4			Bodenfläche am 31. Dezember 2023 nach Nutzungsart und regionaler Gliederung				
Tabelle 4.5			Fläche für Gewässer				
Lfd. Nr.	Schlüssel- nummer	Land Kreis Gemeinde	Gewässer	Davon			
				Fließ- gewässer	Hafenbecken	Stehendes Gewässer	Meer
			(40 000 000)	(41 000 000)	(42 000 000)	(43 000 000)	(44 000 000)
ha							
1	2	3	4	5	6	7	8
55	13 071 059	Gültz	28	18	-	10	-
56	13 071 060	Gülzow	13	2	-	11	-
57	13 071 063	Hohen Wangelin	289	11	-	278	-
58	13 071 064	Hohenbollentin	10	3	-	7	-
59	13 071 065	Hohenmocker	34	11	-	23	-
60	13 071 066	Hohenzieritz	60	12	-	48	-
61	13 071 067	Holldorf	17	2	-	15	-
62	13 071 068	Ivenack	132	30	-	101	-
63	13 071 069	Jabel	2.343	25	-	2.317	-
64	13 071 070	Jürgenstorf	38	10	-	28	-
65	13 071 071	Kargow	808	29	-	779	-
66	13 071 072	Kentzlin	11	3	-	8	-
67	13 071 073	Kieve	128	15	0	113	-
68	13 071 074	Kittendorf	29	14	-	15	-
69	13 071 075	Klein Vielen	224	14	-	210	-
70	13 071 076	Kletzin	43	32	-	11	-
71	13 071 077	Klink	1.036	23	2	1.011	-
72	13 071 078	Klocksın	162	19	-	144	-
73	13 071 079	Knorrendorf	138	10	-	128	-
74	13 071 080	Kratzeburg	587	10	-	576	-
75	13 071 081	Kriesow	56	7	-	48	-
76	13 071 083	Kublank	11	1	-	10	-
77	13 071 084	Kummerow, Seegemeinde	3.191	27	2	3.162	-
78	13 071 087	Lärz	658	37	0	621	-
79	13 071 088	Leizen	84	11	-	74	-
80	13 071 089	Lindenberg	32	12	-	20	-
81	13 071 090	Lindetal	105	17	-	88	-
82	13 071 092	Malchin, Stadt	1.048	121	1	926	-
83	13 071 093	Malchow, Inselstadt	732	12	0	719	-
84	13 071 096	Meesiger	6	1	-	5	-
85	13 071 097	Melz	44	15	-	30	-
86	13 071 099	Mirow, Stadt	1.901	121	0	1.780	-
87	13 071 100	Möllenbeck	128	9	-	120	-
88	13 071 101	Möllenhagen	89	18	-	71	-
89	13 071 102	Mölln	114	22	-	92	-
90	13 071 103	Moltzow	140	25	-	115	-
91	13 071 104	Neddemin	30	16	-	14	-
92	13 071 105	Neetzka	55	5	-	50	-
93	13 071 107	Neubrandenburg, Vier-Tore-Stadt	2.355	78	1	2.275	-
94	13 071 108	Neuenkirchen	49	18	-	31	-
95	13 071 109	Neukalen, Peenestadt	249	54	0	194	-
96	13 071 110	Neustrelitz, Residenzstadt	1.532	60	1	1.471	-
97	13 071 111	Neverin	42	3	-	39	-
98	13 071 112	Nossendorf	81	65	-	15	-
99	13 071 113	Nossentiner Hütte	30	11	-	19	-
100	13 071 114	Penkow	11	6	-	5	-
101	13 071 115	Penzlin, Stadt	403	81	0	322	-
102	13 071 117	Pragsdorf	27	3	-	24	-
103	13 071 118	Priborn	311	8	-	303	-
104	13 071 119	Priepert	653	3	-	650	-
105	13 071 120	Pripsleben	10	3	-	7	-
106	13 071 122	Rechlin	933	47	-	886	-
107	13 071 123	Ritzerow	26	11	-	15	-
108	13 071 124	Röbel/Müritz, Stadt	35	14	0	20	-
109	13 071 125	Röckwitz	22	4	-	18	-
110	13 071 127	Rosenow	67	12	-	55	-

Kapitel 4			Bodenfläche am 31. Dezember 2023 nach Nutzungsart und regionaler Gliederung				
Tabelle 4.5			Fläche für Gewässer				
Lfd. Nr.	Schlüssel- nummer	Land Kreis Gemeinde	Gewässer	Davon			
				Fließ- gewässer	Hafenbecken	Stehendes Gewässer	Meer
			(40 000 000)	(41 000 000)	(42 000 000)	(43 000 000)	(44 000 000)
1	2	3	4	5	6	7	8
111	13 071 128	Sarow	60	21	-	39	-
112	13 071 130	Schönbeck	25	6	-	19	-
113	13 071 131	Schönfeld	40	17	-	23	-
114	13 071 132	Schönhausen	51	1	-	50	-
115	13 071 133	Schwarz	255	4	-	251	-
116	13 071 135	Siedenbollentin	41	17	-	24	-
117	13 071 136	Siedenbrünzow	57	48	-	9	-
118	13 071 137	Sietow	303	17	-	286	-
119	13 071 138	Silz	79	3	-	76	-
120	13 071 139	Sommersdorf	13	10	0	3	-
121	13 071 140	Sponholz	29	20	-	10	-
122	13 071 141	Staven	29	3	-	26	-
123	13 071 142	Stavenhagen, Reuterstadt, Stadt	63	23	-	40	-
124	13 071 143	Stuer	77	5	0	71	-
125	13 071 144	Torgelow am See	381	6	-	376	-
126	13 071 145	Trollenhagen	38	7	-	31	-
127	13 071 146	Tützpatz	33	9	-	24	-
128	13 071 147	Userin	1.585	54	-	1.531	-
129	13 071 148	Utzedel	47	35	-	12	-
130	13 071 150	Verchen	38	20	-	18	-
131	13 071 153	Voigtsdorf	14	3	-	10	-
132	13 071 154	Vollrathsruehe	41	13	-	29	-
133	13 071 155	Walow	101	12	-	89	-
134	13 071 156	Waren (Müritz), Stadt	7.727	18	4	7.705	-
135	13 071 157	Warrenzin	55	41	-	15	-
136	13 071 158	Werder	41	28	-	13	-
137	13 071 159	Wesenberg, Stadt	878	68	-	809	-
138	13 071 160	Wildberg	22	7	-	16	-
139	13 071 161	Woggersin	24	2	-	22	-
140	13 071 162	Wokuhl-Dabelow	502	20	-	482	-
141	13 071 163	Wolde	41	15	-	25	-
142	13 071 164	Woldegk, Windmühlenstadt	405	73	-	332	-
143	13 071 166	Wulkenzin	22	5	-	16	-
144	13 071 167	Wustrow	1.327	12	-	1.316	-
145	13 071 169	Zettemin	60	12	-	48	-
146	13 071 170	Zirzow	10	2	-	8	-
147	13 071 171	Zislow	63	3	-	60	-
148	13 071 172	Peenehagen	96	35	-	60	-
149	13 071 173	Kuckssee	181	12	-	170	-
150	13 071 174	Schloen-Dratow	89	19	-	70	-
151	13 071 175	Eldetal	319	62	-	257	-
152	13 071 176	Südmüritz	3.581	16	0	3.566	-
153	13 072	Landkreis Rostock	12.461	3.045	11	9.366	41
154	13 072 001	Admannshagen-Bargeshagen	20	12	-	8	-
155	13 072 002	Alt Bukow	23	8	-	15	-
156	13 072 003	Alt Sührkow	84	45	-	39	-
157	13 072 004	Altkalen	120	29	-	91	-
158	13 072 005	Am Salzhaff	25	15	-	10	-
159	13 072 006	Bad Doberan, Stadt	61	47	-	13	0
160	13 072 007	Bartenshagen-Parkentin	26	12	-	14	-
161	13 072 008	Bastorf	61	19	-	30	12
162	13 072 009	Baumgarten	52	18	-	35	-
163	13 072 010	Behren-Lübchin	151	99	-	52	-
164	13 072 011	Benitz	52	20	-	32	-
165	13 072 012	Bentwisch	23	11	-	12	-

Kapitel 4			Bodenfläche am 31. Dezember 2023 nach Nutzungsart und regionaler Gliederung				
Tabelle 4.5			Fläche für Gewässer				
Lfd. Nr.	Schlüssel- nummer	Land Kreis Gemeinde	Gewässer	Davon			
				Fließ- gewässer	Hafenbecken	Stehendes Gewässer	Meer
			(40 000 000)	(41 000 000)	(42 000 000)	(43 000 000)	(44 000 000)
1	2	3	4	5	6	7	8
166	13 072 013	Bernitt	123	35	-	89	-
167	13 072 014	Biendorf	49	31	-	18	-
168	13 072 015	Blankenhagen	28	21	-	8	-
169	13 072 017	Börgerende-Rethwisch	141	26	-	115	-
170	13 072 018	Bröbberow	34	19	-	14	-
171	13 072 019	Broderstorf	48	32	-	16	-
172	13 072 020	Bützow, Stadt	271	95	-	176	-
173	13 072 021	Cammin	53	32	-	21	-
174	13 072 022	Carinerland	117	47	-	70	-
175	13 072 023	Dahmen	615	38	-	577	-
176	13 072 024	Dalkendorf	18	5	-	13	-
177	13 072 026	Dobbin-Linstow	344	35	0	309	-
178	13 072 027	Dolgen am See	136	25	-	111	-
179	13 072 028	Dreetz	94	17	-	77	-
180	13 072 029	Dummerstorf	269	142	-	128	-
181	13 072 030	Elmenhorst/Lichtenhagen	8	4	-	4	-
182	13 072 031	Finkenthal	20	14	-	6	-
183	13 072 032	Gelbensande	23	19	-	4	-
184	13 072 033	Glasewitz	40	16	-	24	-
185	13 072 034	Gnewitz	18	10	-	8	-
186	13 072 035	Gnoien, Warbelstadt	51	28	-	23	-
187	13 072 036	Graal-Müritz, Ostseeheilbad	19	9	-	2	8
188	13 072 037	Grammow	39	9	-	29	-
189	13 072 038	Groß Roge	62	14	-	48	-
190	13 072 039	Groß Schwiesow	47	30	-	17	-
191	13 072 040	Groß Wokern	27	13	-	13	-
192	13 072 041	Groß Wüstenfelde	37	16	-	21	-
193	13 072 042	Gülzow-Prüzen	583	62	-	521	-
194	13 072 043	Güstrow, Barlachstadt	738	91	-	646	-
195	13 072 044	Gutow	50	26	-	24	-
196	13 072 045	Hohen Demzin	49	8	-	41	-
197	13 072 046	Hohen Sprenz	294	24	-	270	-
198	13 072 047	Hohenfelde	23	3	-	19	-
199	13 072 048	Hoppenrade	70	36	-	35	-
200	13 072 049	Jördenstorf	51	18	-	33	-
201	13 072 050	Jürgenshagen	193	45	-	148	-
202	13 072 051	Kassow	37	30	-	7	-
203	13 072 053	Klein Belitz	62	40	-	22	-
204	13 072 055	Klein Upahl	21	2	-	19	-
205	13 072 056	Krakow am See, Stadt	1.705	34	-	1.671	-
206	13 072 057	Kritzow	22	4	-	18	-
207	13 072 058	Kröpelin, Stadt	97	50	-	47	-
208	13 072 059	Kuchelmiß	165	31	-	134	-
209	13 072 060	Kühlungsborn, Ostseebad, Stadt	34	8	10	7	8
210	13 072 061	Kuhs	19	16	-	3	-
211	13 072 062	Laage, Stadt	200	119	-	80	-
212	13 072 063	Lalendorf	838	83	-	754	-
213	13 072 064	Lambrechtshagen	17	6	-	11	-
214	13 072 066	Lelkendorf	74	42	-	31	-
215	13 072 067	Lohmen	246	15	-	231	-
216	13 072 069	Lüssow	37	22	-	15	-
217	13 072 071	Mistorf	45	19	-	25	-
218	13 072 072	Mönchhagen	8	5	-	3	-
219	13 072 073	Mühl Rosin	40	21	-	19	-
220	13 072 074	Neubukow, Schliemannstadt	46	23	-	23	-
221	13 072 075	Nienhagen, Ostseebad	6	4	-	2	-

Kapitel 4			Bodenfläche am 31. Dezember 2023 nach Nutzungsart und regionaler Gliederung				
Tabelle 4.5			Fläche für Gewässer				
Lfd. Nr.	Schlüssel- nummer	Land Kreis Gemeinde	Gewässer	Davon			
				Fließ- gewässer	Hafenbecken	Stehendes Gewässer	Meer
			(40 000 000)	(41 000 000)	(42 000 000)	(43 000 000)	(44 000 000)
1	2	3	4	5	6	7	8
222	13 072 076	Nustrow	7	1	-	5	-
223	13 072 077	Papendorf	103	36	-	68	-
224	13 072 078	Penzin	7	4	-	3	-
225	13 072 079	Plaaz	60	34	-	26	-
226	13 072 080	Pölchow	48	26	-	23	-
227	13 072 081	Poppendorf	24	16	-	8	-
228	13 072 082	Prebberede	187	42	-	145	-
229	13 072 083	Reddelich	10	6	-	5	-
230	13 072 084	Reimershagen	109	17	-	92	-
231	13 072 085	Rerik, Ostseebad, Stadt	36	14	-	9	13
232	13 072 086	Retschow	41	14	-	27	-
233	13 072 087	Roggentin	10	3	-	7	-
234	13 072 088	Rövershagen	21	10	-	12	-
235	13 072 089	Rühn	163	21	-	142	-
236	13 072 090	Rukieten	15	6	-	10	-
237	13 072 091	Sanitz	188	80	-	108	-
238	13 072 092	Sarmstorf	17	11	-	6	-
239	13 072 093	Satow	230	83	-	147	-
240	13 072 094	Schorssow	258	10	-	248	-
241	13 072 095	Schwaan, Stadt	123	53	-	70	-
242	13 072 096	Schwasdorf	27	9	-	18	-
243	13 072 097	Selpin	58	28	-	30	-
244	13 072 098	Stäbelow	22	7	-	15	-
245	13 072 099	Steffenhagen	7	4	-	3	-
246	13 072 101	Steinhagen	8	3	-	5	-
247	13 072 102	Stubbendorf	14	5	-	9	-
248	13 072 103	Sukow-Levitzow	33	20	-	13	-
249	13 072 104	Tarnow	61	20	-	41	-
250	13 072 105	Tessin, Blumenstadt	42	22	-	20	-
251	13 072 106	Teterow, Bergringstadt	452	38	-	414	-
252	13 072 107	Thelkow	69	23	-	46	-
253	13 072 108	Thulendorf	8	3	-	6	-
254	13 072 109	Thürkow	13	7	-	6	-
255	13 072 110	Vorbeck	75	41	-	34	-
256	13 072 111	Walkendorf	114	50	-	64	-
257	13 072 112	Wardow	143	63	-	80	-
258	13 072 113	Warnkenhagen	30	11	-	19	-
259	13 072 114	Warnow	91	37	-	54	-
260	13 072 116	Wiendorf	68	39	-	30	-
261	13 072 117	Wittenbeck	22	15	-	7	-
262	13 072 118	Zarnewan	26	18	-	8	-
263	13 072 119	Zehna	92	16	-	75	-
264	13 072 120	Zepelin	94	59	-	35	-
265	13 072 121	Ziesendorf	34	14	-	20	-
266	13 073	Vorpommern-Rügen	13.367	2.516	247	7.228	3.375
267	13 073 001	Ahrens- hagen-Daskow	73	54	-	20	-
268	13 073 002	Ahrens- shoop, Ostseebad	26	6	0	2	18
269	13 073 003	Alte- fähre	15	6	1	8	0
270	13 073 004	Alten- kirchen	10	4	-	6	-
271	13 073 005	Alten- pleen	47	12	0	35	0
272	13 073 006	Baabe, Ostseebad	5	1	1	0	4
273	13 073 007	Bad Sülze, Stadt	83	36	-	47	-
274	13 073 009	Barth, Stadt	122	57	25	38	2
275	13 073 010	Bergen auf Rügen, Stadt	98	21	-	78	-
276	13 073 011	Binz, Ostseebad	15	1	-	1	14

Kapitel 4			Bodenfläche am 31. Dezember 2023 nach Nutzungsart und regionaler Gliederung				
Tabelle 4.5			Fläche für Gewässer				
Lfd. Nr.	Schlüssel- nummer	Land Kreis Gemeinde	Gewässer	Davon			
				Fließ- gewässer	Hafenbecken	Stehendes Gewässer	Meer
			(40 000 000)	(41 000 000)	(42 000 000)	(43 000 000)	(44 000 000)
1	2	3	4	5	6	7	8
277	13 073 012	Born a. Darß	126	49	5	68	5
278	13 073 013	Breege	16	3	5	4	5
279	13 073 014	Buschvitz	48	3	-	35	10
280	13 073 015	Dettmannsdorf	50	28	-	22	-
281	13 073 016	Deyelsdorf	41	31	-	10	-
282	13 073 017	Dierhagen, Ostseebad	53	44	0	9	-
283	13 073 018	Divitz-Spoldershagen	45	37	-	8	-
284	13 073 019	Dranske	52	5	24	7	16
285	13 073 020	Drechow	12	6	-	6	-
286	13 073 021	Dreschvitz	62	17	0	44	1
287	13 073 022	Eixen	69	25	-	44	-
288	13 073 023	Elmenhorst	28	16	-	12	-
289	13 073 024	Franzburg, Stadt	80	10	-	69	-
290	13 073 025	Fuhlendorf	31	28	2	1	0
291	13 073 027	Garz/Rügen, Stadt	97	31	1	59	6
292	13 073 028	Gingst	44	8	-	36	-
293	13 073 029	Glewitz	71	56	-	14	-
294	13 073 030	Glowe	153	7	3	142	1
295	13 073 031	Göhren, Ostseebad	6	1	-	0	4
296	13 073 032	Grammendorf	49	39	-	9	-
297	13 073 033	Gransebieth	31	20	-	11	-
298	13 073 034	Gremersdorf-Buchholz	54	39	-	15	-
299	13 073 035	Grimmen, Stadt	93	56	-	37	-
300	13 073 036	Groß Kordshagen	43	25	0	17	1
301	13 073 037	Groß Mohrdorf	1.293	5	1	14	1.273
302	13 073 038	Gustow	50	16	3	8	24
303	13 073 039	Hugoldsdorf	10	4	-	6	-
304	13 073 040	Insel Hiddensee, Seebad	319	1	7	34	278
305	13 073 041	Jakobsdorf	21	15	-	6	-
306	13 073 042	Karnin	13	7	-	7	-
307	13 073 043	Kenz-Küstrow	38	16	1	19	2
308	13 073 044	Klausdorf	16	6	2	8	-
309	13 073 045	Kluis	21	13	-	7	-
310	13 073 046	Kramerhof	68	6	1	8	54
311	13 073 048	Lancken-Granitz	10	8	-	1	1
312	13 073 049	Lietzow	5	5	-	0	0
313	13 073 050	Lindholz	101	41	-	60	-
314	13 073 051	Löbnitz	26	19	-	7	-
315	13 073 052	Lohme	10	3	-	5	2
316	13 073 053	Lüdershagen	18	9	-	9	-
317	13 073 054	Lüssow	473	4	-	469	-
318	13 073 055	Marlow, Stadt	208	151	-	57	-
319	13 073 057	Millienhagen-Oebelitz	21	15	-	6	-
320	13 073 059	Neuenkirchen	14	8	1	2	3
321	13 073 060	Niepars	84	52	0	32	-
322	13 073 061	Pantelitz	12	8	-	4	-
323	13 073 062	Papenhagen	20	18	-	2	-
324	13 073 063	Parchtitz	43	13	-	30	-
325	13 073 064	Patzig	12	2	-	10	-
326	13 073 065	Poseritz	73	34	1	38	0
327	13 073 066	Preetz	17	13	-	5	-
328	13 073 067	Prerow, Ostseebad	80	66	9	1	5
329	13 073 068	Prohn	100	9	2	82	6
330	13 073 069	Pruchten	23	21	1	1	-
331	13 073 070	Putbus, Stadt	133	35	14	84	1
332	13 073 071	Putgarten	9	2	-	7	-

Kapitel 4			Bodenfläche am 31. Dezember 2023 nach Nutzungsart und regionaler Gliederung				
Tabelle 4.5			Fläche für Gewässer				
Lfd. Nr.	Schlüssel- nummer	Land Kreis Gemeinde	Gewässer	Davon			
				Fließ- gewässer	Hafenbecken	Stehendes Gewässer	Meer
			(40 000 000)	(41 000 000)	(42 000 000)	(43 000 000)	(44 000 000)
ha							
1	2	3	4	5	6	7	8
333	13 073 072	Ralswiek	46	4	2	38	2
334	13 073 073	Rambin	31	19	0	11	1
335	13 073 074	Rappin	559	16	-	543	-
336	13 073 075	Ribnitz-Damgarten, Bernsteinstadt	3.426	97	7	3.321	1
337	13 073 076	Richtenberg, Stadt	74	9	-	65	-
338	13 073 077	Saal	74	53	1	17	4
339	13 073 078	Sagard	37	8	2	27	-
340	13 073 079	Samtens	43	31	-	12	-
341	13 073 080	Sassnitz, Stadt	260	8	89	136	27
342	13 073 081	Schaprode	23	13	4	4	2
343	13 073 082	Schlemmin	21	15	-	6	-
344	13 073 083	Sehlen	21	8	-	13	-
345	13 073 084	Sellin, Ostseebad	236	5	-	163	68
346	13 073 085	Semlow	43	26	0	17	-
347	13 073 086	Splietsdorf	39	35	-	3	-
348	13 073 087	Steinhagen	125	21	-	104	-
349	13 073 088	Stralsund, Hansestadt	1.674	21	8	147	1.498
350	13 073 089	Süderholz	172	104	-	69	-
351	13 073 090	Sundhagen	270	142	8	117	3
352	13 073 092	Trent	35	28	-	7	0
353	13 073 093	Tribsees, Stadt	126	63	-	63	-
354	13 073 094	Trinwillershagen	71	31	-	40	-
355	13 073 095	Ummanz	86	51	1	24	10
356	13 073 096	Velgast	82	47	-	34	-
357	13 073 097	Weitenhagen	18	8	-	9	-
358	13 073 098	Wendisch Baggendorf	26	13	-	13	-
359	13 073 099	Wendorf	15	4	-	10	-
360	13 073 100	Wieck a. Darß	44	32	0	11	1
361	13 073 101	Wiek	21	11	4	6	0
362	13 073 102	Wittenhagen	37	24	-	13	-
363	13 073 103	Wustrow, Ostseebad	11	10	1	1	0
364	13 073 104	Zarrendorf	20	5	-	15	-
365	13 073 105	Zingst, Ostseeheilbad	158	128	2	15	13
366	13 073 106	Zirkow	174	12	-	163	-
367	13 073 107	Mönchgut, Ostseebad	77	11	11	44	11
368	13 074	Nordwestmecklenburg	9.791	1.280	60	8.257	194
369	13 074 001	Alt Meteln	25	13	-	12	-
370	13 074 002	Bad Kleinen	63	9	-	53	-
371	13 074 003	Barnekow	28	12	-	16	-
372	13 074 004	Benz	35	13	-	22	-
373	13 074 005	Bernstorf	34	15	-	19	-
374	13 074 006	Bibow	210	19	-	191	-
375	13 074 007	Blowatz	89	23	-	56	11
376	13 074 008	Bobitz	277	35	-	242	-
377	13 074 009	Boiensdorf	23	7	-	15	-
378	13 074 010	Boltenhagen, Ostseebad	65	20	10	10	24
379	13 074 012	Brüsewitz	67	9	-	57	-
380	13 074 013	Carlow	233	17	-	216	-
381	13 074 014	Cramonshagen	62	2	-	60	-
382	13 074 015	Dalberg-Wendelstorf	38	4	-	34	-
383	13 074 016	Damshagen	58	29	-	29	-
384	13 074 017	Dassow, Stadt	123	59	-	46	18
385	13 074 018	Dechow	104	4	-	100	-
386	13 074 019	Dorf Mecklenburg	99	28	-	71	-
387	13 074 020	Dragun	58	6	-	52	-

Kapitel 4			Bodenfläche am 31. Dezember 2023 nach Nutzungsart und regionaler Gliederung				
Tabelle 4.5			Fläche für Gewässer				
Lfd. Nr.	Schlüssel- nummer	Land Kreis Gemeinde	Gewässer	Davon			
				Fließ- gewässer	Hafenbecken	Stehendes Gewässer	Meer
			(40 000 000)	(41 000 000)	(42 000 000)	(43 000 000)	(44 000 000)
1	2	3	4	5	6	7	8
388	13 074 021	Gadebusch, Stadt	104	27	-	77	-
389	13 074 022	Gägelow	54	11	-	43	-
390	13 074 023	Glasin	61	33	-	27	-
391	13 074 024	Gottesgabe	22	11	-	12	-
392	13 074 025	Grambow	39	15	-	24	-
393	13 074 026	Grevesmühlen, Stadt	233	31	-	202	-
394	13 074 027	Grieben	8	2	-	6	-
395	13 074 028	Groß Molzahn	6	2	-	3	-
396	13 074 030	Groß Stieten	13	4	-	9	-
397	13 074 031	Hohen Viecheln	574	10	-	564	-
398	13 074 032	Hohenkirchen	80	26	-	32	23
399	13 074 033	Holdorf	24	15	-	9	-
400	13 074 034	Hornstorf	16	2	-	13	-
401	13 074 035	Insel Poel, Ostseebad	163	12	3	84	64
402	13 074 036	Jesendorf	85	8	-	76	-
403	13 074 037	Kalkhorst	76	25	-	37	14
404	13 074 038	Klein Trebbow	104	12	-	92	-
405	13 074 039	Klütz, Stadt	67	28	-	28	11
406	13 074 040	Kneese	173	9	-	164	-
407	13 074 042	Königsfeld	36	15	-	21	-
408	13 074 043	Krembz	58	33	-	25	-
409	13 074 044	Krusenhagen	17	12	-	2	3
410	13 074 046	Lübberstorf	17	11	-	6	-
411	13 074 047	Lübow	89	23	-	66	-
412	13 074 048	Lübstorf	3.165	5	0	3.160	-
413	13 074 049	Lüdersdorf	90	30	-	60	-
414	13 074 050	Lützwow	28	13	-	15	-
415	13 074 052	Menzendorf	44	4	-	40	-
416	13 074 053	Metelsdorf	27	5	-	22	-
417	13 074 054	Mühlen Eichsen	52	12	-	40	-
418	13 074 056	Neuburg	82	18	-	63	-
419	13 074 057	Neukloster, Stadt	303	16	-	287	-
420	13 074 060	Passee	35	15	-	20	-
421	13 074 061	Perlin	48	8	-	40	-
422	13 074 062	Pingelshagen	1	1	-	0	-
423	13 074 064	Pokrent	17	7	-	10	-
424	13 074 065	Rehna, Stadt	70	39	-	31	-
425	13 074 066	Rieps	7	3	-	4	-
426	13 074 067	Roduchelstorf	17	3	-	14	-
427	13 074 068	Roggendorf	79	19	-	60	-
428	13 074 069	Roggenstorf	30	17	-	13	-
429	13 074 070	Rögnitz	19	8	-	10	-
430	13 074 071	Rüting	18	13	-	4	-
431	13 074 072	Schildetal	37	21	-	16	-
432	13 074 073	Schlagsdorf	195	10	-	185	-
433	13 074 074	Schönberg, Stadt	119	39	-	81	-
434	13 074 075	Seehof	2	1	-	1	-
435	13 074 076	Selmsdorf	44	11	-	32	-
436	13 074 077	Testorf-Steinfurt	32	15	-	17	-
437	13 074 078	Thandorf	2	0	-	2	-
438	13 074 079	Upahl	65	29	-	36	-
439	13 074 080	Utecht	13	10	-	3	-
440	13 074 081	Veelböken	37	13	-	24	-
441	13 074 082	Ventschow	60	5	-	55	-
442	13 074 084	Warin, Stadt	644	20	-	624	-
443	13 074 085	Warnow	28	17	-	11	-

Kapitel 4			Bodenfläche am 31. Dezember 2023 nach Nutzungsart und regionaler Gliederung				
Tabelle 4.5			Fläche für Gewässer				
Lfd. Nr.	Schlüssel- nummer	Land Kreis Gemeinde	Gewässer	Davon			
				Fließ- gewässer	Hafenbecken	Stehendes Gewässer	Meer
			(40 000 000)	(41 000 000)	(42 000 000)	(43 000 000)	(44 000 000)
ha							
1	2	3	4	5	6	7	8
444	13 074 087	Wismar, Hansestadt	278	32	47	176	23
445	13 074 088	Zickhusen	35	6	-	29	-
446	13 074 089	Zierow	21	7	-	10	3
447	13 074 090	Zurow	60	17	-	43	-
448	13 074 091	Züsow	17	11	-	6	-
449	13 074 092	Wedendorfersee	61	13	-	47	-
450	13 074 093	Stepenitztal	56	42	-	14	-
451	13 074 094	Siemz-Niendorf	48	24	-	24	-
452	13 075	Vorpommern-Greifswald	24.829	3.631	90	5.154	15.954
453	13 075 001	Ahlbeck	34	15	-	19	-
454	13 075 002	Alt Tellin	41	36	-	5	-
455	13 075 003	Altwarp	1.992	1	-	-	1.991
456	13 075 004	Altwigshagen	80	55	-	25	-
457	13 075 005	Anklam, Hansestadt	245	166	1	44	35
458	13 075 006	Bandelin	22	9	-	13	-
459	13 075 007	Bargischow	140	62	0	9	69
460	13 075 008	Behrenhoff	22	5	-	17	-
461	13 075 009	Bentzin	117	50	-	67	-
462	13 075 010	Benz	54	40	0	7	7
463	13 075 011	Bergholz	31	6	-	25	-
464	13 075 012	Blankensee	131	7	-	125	-
465	13 075 013	Blesewitz	16	13	-	2	-
466	13 075 015	Boldekow	386	70	-	316	-
467	13 075 016	Boock	7	6	-	1	-
468	13 075 017	Brietzig	15	9	-	7	-
469	13 075 018	Brünzow	13	7	-	6	-
470	13 075 020	Bugewitz	1.652	77	0	24	1.551
471	13 075 021	Buggenhagen	111	25	-	72	14
472	13 075 022	Butzow	16	15	-	1	-
473	13 075 023	Daberkow	19	15	-	4	-
474	13 075 025	Dargelin	37	9	-	28	-
475	13 075 026	Dargen	160	34	1	126	-
476	13 075 027	Dersekow	18	6	-	12	-
477	13 075 029	Ducherow	127	85	-	42	-
478	13 075 031	Eggesin, Stadt	79	72	0	7	-
479	13 075 032	Fahrenwalde	36	4	-	33	-
480	13 075 033	Ferdinandshof	103	94	-	9	-
481	13 075 034	Garz	2	2	-	-	-
482	13 075 035	Glasow	27	24	-	2	-
483	13 075 036	Görmin	37	27	-	9	-
484	13 075 037	Grambin	1.482	11	-	6	1.465
485	13 075 038	Grambow	85	6	-	79	-
486	13 075 039	Greifswald, Universitäts- und Hansestadt	129	84	7	22	16
487	13 075 040	Gribow	9	5	-	4	-
488	13 075 041	Groß Kiesow	47	22	-	25	-
489	13 075 042	Groß Luckow	6	1	-	4	-
490	13 075 043	Groß Polzin	72	47	-	25	-
491	13 075 044	Gützkow, Stadt	205	89	-	117	-
492	13 075 045	Hammer a.d. Uecker	35	35	-	0	-
493	13 075 046	Hanshagen	12	9	-	2	-
494	13 075 048	Heinrichswalde	39	34	-	4	-
495	13 075 049	Heringsdorf, Ostseebad	730	16	-	714	-
496	13 075 050	Hinrichshagen	12	6	-	6	-
497	13 075 051	Hintersee	114	32	-	82	-
498	13 075 053	Iven	16	12	-	4	-

Kapitel 4			Bodenfläche am 31. Dezember 2023 nach Nutzungsart und regionaler Gliederung				
Tabelle 4.5			Fläche für Gewässer				
Lfd. Nr.	Schlüssel- nummer	Land Kreis Gemeinde	Gewässer	Davon			
				Fließ- gewässer	Hafenbecken	Stehendes Gewässer	Meer
			(40 000 000)	(41 000 000)	(42 000 000)	(43 000 000)	(44 000 000)
ha							
1	2	3	4	5	6	7	8
499	13 075 054	Jarmen, Stadt	73	31	-	42	-
500	13 075 055	Jatznick	79	25	-	54	-
501	13 075 056	Kamminke	5	4	1	-	0
502	13 075 058	Karlshagen, Ostseebad	6	3	2	-	0
503	13 075 059	Katzow	29	21	-	8	-
504	13 075 060	Kemnitz	19	14	-	6	-
505	13 075 061	Klein Bünzow	19	10	-	8	-
506	13 075 063	Koblentz	178	17	-	162	-
507	13 075 065	Korswandt	73	16	-	56	-
508	13 075 066	Koserow, Ostseebad	35	4	0	0	30
509	13 075 067	Krackow	205	25	-	180	-
510	13 075 068	Krien	19	18	-	1	-
511	13 075 069	Kröslin	123	21	9	2	92
512	13 075 070	Kruckow	28	17	-	12	-
513	13 075 071	Krugsdorf	63	7	-	57	-
514	13 075 072	Krummin	21	4	0	17	-
515	13 075 073	Krusenfelde	9	8	-	1	-
516	13 075 074	Lassan, Stadt	93	30	2	55	8
517	13 075 075	Leopoldshagen	15	14	-	1	-
518	13 075 076	Levenhagen	15	10	-	5	-
519	13 075 078	Liepgarten	77	54	-	24	-
520	13 075 079	Löcknitz	74	15	-	59	-
521	13 075 080	Loddin, Seebad	36	3	0	32	1
522	13 075 081	Loissin	17	11	-	7	-
523	13 075 082	Loitz, Stadt	243	146	1	97	-
524	13 075 083	Lubmin, Seebad	81	4	25	45	7
525	13 075 084	Lübs	46	42	-	4	-
526	13 075 085	Luckow	411	34	-	0	377
527	13 075 087	Lütow	16	15	-	0	0
528	13 075 088	Medow	65	55	-	11	-
529	13 075 089	Meiersberg	7	7	-	0	-
530	13 075 090	Mellenthin	11	10	-	1	-
531	13 075 091	Mesekehagen	34	24	0	9	1
532	13 075 092	Mölschow	33	16	1	17	-
533	13 075 093	Mönkebude	992	18	2	-	972
534	13 075 094	Murchin	203	54	-	86	63
535	13 075 095	Nadrensee	61	0	-	61	-
536	13 075 097	Neu Boltenhagen	23	20	-	4	-
537	13 075 098	Neu Kosenow	28	20	-	8	-
538	13 075 101	Neuenkirchen	27	26	-	1	-
539	13 075 102	Neuenkirchen	303	14	-	8	281
540	13 075 103	Nieden	7	6	-	1	-
541	13 075 104	Papendorf	11	5	-	7	-
542	13 075 105	Pasewalk, Stadt	69	63	-	6	-
543	13 075 106	Peenemünde	116	10	14	89	3
544	13 075 107	Penkun, Stadt	358	23	-	335	-
545	13 075 108	Plöwen	35	8	-	27	-
546	13 075 109	Polzow	13	4	-	9	-
547	13 075 110	Postlow	21	15	-	6	-
548	13 075 111	Pudagla	542	14	0	528	-
549	13 075 113	Ramin	51	33	-	19	-
550	13 075 114	Rankwitz	42	36	1	1	5
551	13 075 115	Rollwitz	63	27	-	36	-
552	13 075 116	Rossin	19	13	-	6	-
553	13 075 117	Rossow	42	15	-	27	-
554	13 075 118	Rothemühl	10	2	-	7	-

Kapitel 4			Bodenfläche am 31. Dezember 2023 nach Nutzungsart und regionaler Gliederung				
Tabelle 4.5			Fläche für Gewässer				
Lfd. Nr.	Schlüssel- nummer	Land Kreis Gemeinde	Gewässer	Davon			
				Fließ- gewässer	Hafenbecken	Stehendes Gewässer	Meer
			(40 000 000)	(41 000 000)	(42 000 000)	(43 000 000)	(44 000 000)
ha							
1	2	3	4	5	6	7	8
555	13 075 119	Rothenklempenow	155	36	-	119	-
556	13 075 120	Rubenow	27	19	-	8	-
557	13 075 121	Rubkow	32	12	-	19	-
558	13 075 122	Sarnow	30	30	-	0	-
559	13 075 123	Sassen-Trantow	136	40	-	96	-
560	13 075 124	Sauzin	9	2	0	4	3
561	13 075 125	Schmatzin	19	6	-	13	-
562	13 075 126	Schönwalde	42	9	-	32	-
563	13 075 127	Spantekow	81	49	-	32	-
564	13 075 128	Stolpe an der Peene	58	52	0	6	-
565	13 075 129	Stolpe auf Usedom	17	16	0	0	-
566	13 075 130	Strasburg (Uckermark), Stadt	202	29	-	173	-
567	13 075 131	Torgelow, Stadt	74	74	-	0	-
568	13 075 133	Trassenheide, Ostseebad	1	1	-	-	-
569	13 075 134	Tutow	6	1	-	5	-
570	13 075 135	Ückeritz, Seebad	35	7	1	21	6
571	13 075 136	Ueckermünde, Seebad , Stadt	5.170	98	16	15	5.041
572	13 075 137	Usedom, Stadt	92	67	1	6	18
573	13 075 138	Viereck	42	42	-	0	-
574	13 075 139	Vogelsang-Warsin	3.934	12	0	30	3.892
575	13 075 140	Völschow	15	9	-	6	-
576	13 075 141	Wackerow	42	33	-	9	-
577	13 075 142	Weitenhagen	33	20	-	13	-
578	13 075 143	Wilhelmsburg	107	101	-	6	-
579	13 075 144	Wolgast, Stadt	73	49	3	20	0
580	13 075 145	Wrangelsburg	26	7	-	19	-
581	13 075 146	Wusterhusen	18	13	-	5	-
582	13 075 147	Zemitz	30	15	-	15	-
583	13 075 148	Zempin, Seebad	8	0	0	-	7
584	13 075 149	Zerrenthin	25	21	-	4	-
585	13 075 150	Ziethen	56	31	-	26	-
586	13 075 151	Zinnowitz, Ostseebad	10	10	1	0	-
587	13 075 152	Zirchow	19	18	-	1	-
588	13 075 154	Züssow	21	13	-	9	-
589	13 075 155	Neetzow-Liepen	101	60	-	41	-
590	13 075 156	Karlsburg	26	17	-	9	-
591	13 076	Ludwigslust-Parchim	17.968	5.372	17	12.578	-
592	13 076 001	Alt Krenzlin	42	39	-	3	-
593	13 076 002	Alt Zachun	8	6	-	2	-
594	13 076 003	Balow	26	22	-	4	-
595	13 076 004	Bandenitz	23	20	-	3	-
596	13 076 005	Banzkow	93	92	-	1	-
597	13 076 006	Barkhagen	39	28	-	11	-
598	13 076 007	Barnin	289	6	-	283	-
599	13 076 008	Belsch	19	19	-	0	-
600	13 076 009	Bengerstorf	33	29	-	4	-
601	13 076 010	Besitz	59	52	-	7	-
602	13 076 011	Blankenberg	90	15	-	75	-
603	13 076 012	Blievenstorf	45	44	-	1	-
604	13 076 013	Bobzin	6	5	-	1	-
605	13 076 014	Boizenburg/ Elbe, Stadt	289	260	9	20	-
606	13 076 015	Borkow	437	30	-	407	-
607	13 076 016	Brahlstorf	34	30	-	4	-
608	13 076 017	Brenz	27	27	-	0	-
609	13 076 018	Bresegard bei Eldena	18	18	-	-	-

Kapitel 4			Bodenfläche am 31. Dezember 2023 nach Nutzungsart und regionaler Gliederung				
Tabelle 4.5			Fläche für Gewässer				
Lfd. Nr.	Schlüssel- nummer	Land Kreis Gemeinde	Gewässer	Davon			
				Fließ- gewässer	Hafenbecken	Stehendes Gewässer	Meer
			(40 000 000)	(41 000 000)	(42 000 000)	(43 000 000)	(44 000 000)
ha							
1	2	3	4	5	6	7	8
610	13 076 019	Bresegard bei Picher	14	9	-	5	-
611	13 076 020	Brüel, Stadt	148	24	-	124	-
612	13 076 021	Brunow	36	29	-	7	-
613	13 076 023	Bülowl	30	19	-	11	-
614	13 076 024	Cambs	319	10	-	310	-
615	13 076 025	Crivitz, Stadt	159	45	-	114	-
616	13 076 026	Dabel	142	17	-	125	-
617	13 076 027	Dambeck	37	31	-	6	-
618	13 076 029	Demlen	64	30	-	33	-
619	13 076 030	Derselow	20	14	-	5	-
620	13 076 032	Dobbertin	407	36	-	371	-
621	13 076 033	Dobin am See	109	9	-	100	-
622	13 076 034	Dömitz, Stadt	325	301	2	22	-
623	13 076 035	Domsühl	29	18	-	11	-
624	13 076 036	Dümmer	163	26	-	137	-
625	13 076 037	Eldena	100	90	0	9	-
626	13 076 038	Friedrichsruhe	63	26	-	37	-
627	13 076 039	Gallin	20	15	-	5	-
628	13 076 040	Gallin-Kuppentin	194	34	-	161	-
629	13 076 041	Gammelin	16	14	-	2	-
630	13 076 044	Gneven	40	7	-	33	-
631	13 076 046	Göhlen	50	49	-	1	-
632	13 076 048	Goldberg, Stadt	978	53	-	925	-
633	13 076 049	Gorlosen	50	48	-	2	-
634	13 076 050	Grabow, Stadt	120	116	0	4	-
635	13 076 051	Granzin	40	17	-	22	-
636	13 076 053	Grebs-Niendorf	57	56	-	1	-
637	13 076 054	Gresse	26	18	-	8	-
638	13 076 055	Greven	34	27	-	7	-
639	13 076 056	Groß Godems	12	12	-	1	-
640	13 076 057	Groß Krams	13	13	-	0	-
641	13 076 058	Groß Laasch	17	17	-	0	-
642	13 076 060	Hagenow, Stadt	121	78	-	43	-
643	13 076 062	Hohen Pritz	290	13	-	277	-
644	13 076 063	Holthusen	15	15	-	1	-
645	13 076 064	Hoort	33	22	-	11	-
646	13 076 065	Hülseburg	14	10	-	4	-
647	13 076 067	Karenz	7	7	-	0	-
648	13 076 068	Karrenzin	32	28	-	4	-
649	13 076 069	Karstädt	27	27	-	0	-
650	13 076 070	Kirch Jesar	27	27	-	0	-
651	13 076 071	Klein Rogahn	13	10	-	3	-
652	13 076 072	Kobrow	142	17	-	125	-
653	13 076 073	Kogel	27	25	-	2	-
654	13 076 075	Kreien	35	11	-	24	-
655	13 076 076	Kremmin	15	11	-	4	-
656	13 076 077	Kritzow	76	7	-	69	-
657	13 076 078	Kuhlen-Wendorf	173	58	0	114	-
658	13 076 079	Kuhstorf	26	26	-	0	-
659	13 076 080	Langen Brütz	38	13	-	25	-
660	13 076 082	Leezen	65	2	0	63	-
661	13 076 085	Lewitzrand	88	73	1	14	-
662	13 076 086	Lübesse	6	4	-	2	-
663	13 076 087	Lüblow	26	25	-	1	-
664	13 076 088	Lübtheen, Stadt	227	209	-	18	-
665	13 076 089	Lübz, Stadt	228	181	1	46	-

Kapitel 4			Bodenfläche am 31. Dezember 2023 nach Nutzungsart und regionaler Gliederung				
Tabelle 4.5			Fläche für Gewässer				
Lfd. Nr.	Schlüssel- nummer	Land Kreis Gemeinde	Gewässer	Davon			
				Fließ- gewässer	Hafenbecken	Stehendes Gewässer	Meer
			(40 000 000)	(41 000 000)	(42 000 000)	(43 000 000)	(44 000 000)
ha							
1	2	3	4	5	6	7	8
666	13 076 090	Ludwigslust, Stadt	125	115	-	10	-
667	13 076 092	Lüttow-Valluhn	38	22	-	16	-
668	13 076 093	Malk Göhren	36	35	-	1	-
669	13 076 094	Malliß	38	32	-	5	-
670	13 076 096	Mestlin	54	19	-	35	-
671	13 076 097	Milow	30	27	-	3	-
672	13 076 098	Möllenbeck	21	16	-	5	-
673	13 076 099	Moraas	25	25	-	1	-
674	13 076 100	Muchow	38	35	-	3	-
675	13 076 101	Mustin	190	13	-	177	-
676	13 076 102	Neu Gülze	15	14	-	1	-
677	13 076 103	Neu Kaliß	38	37	0	0	-
678	13 076 104	Neu Poserin	440	36	-	403	-
679	13 076 105	Neustadt-Glewe, Stadt	1.119	249	1	870	-
680	13 076 106	Nostorf	98	96	-	2	-
681	13 076 107	Pampow	15	13	-	1	-
682	13 076 108	Parchim, Stadt	244	123	0	121	-
683	13 076 109	Passow	95	10	-	85	-
684	13 076 110	Pätow-Steegen	13	10	-	3	-
685	13 076 111	Picher	33	32	-	1	-
686	13 076 112	Pinnow	359	7	-	352	-
687	13 076 113	Plate	31	30	0	1	-
688	13 076 114	Plau am See, Stadt	3.039	51	2	2.986	-
689	13 076 115	Prislich	24	18	-	7	-
690	13 076 116	Pritzier	28	19	-	9	-
691	13 076 117	Raben Steinfeld	9	9	-	0	-
692	13 076 118	Rastow	66	50	-	16	-
693	13 076 119	Redefin	41	41	-	1	-
694	13 076 120	Rom	66	38	-	28	-
695	13 076 121	Schossin	18	15	-	3	-
696	13 076 122	Schwanheide	46	17	-	29	-
697	13 076 125	Siggelkow	122	75	-	47	-
698	13 076 126	Spornitz	50	46	-	4	-
699	13 076 128	Sternberg, Stadt	655	67	-	588	-
700	13 076 129	Stolpe	15	14	-	1	-
701	13 076 130	Stralendorf	19	13	-	6	-
702	13 076 131	Strohkirchen	22	21	-	0	-
703	13 076 133	Sukow	15	13	-	2	-
704	13 076 134	Sülstorf	9	9	-	0	-
705	13 076 135	Techentin	278	14	-	264	-
706	13 076 136	Teldau	91	72	-	20	-
707	13 076 138	Tessin b. Boizenburg	11	10	-	1	-
708	13 076 140	Tramm	195	59	-	137	-
709	13 076 141	Uelitz	5	5	-	0	-
710	13 076 142	Vellahn	102	78	-	24	-
711	13 076 143	Vielank	91	88	-	2	-
712	13 076 145	Warlitz	32	26	-	5	-
713	13 076 146	Warlow	25	25	-	0	-
714	13 076 147	Warsow	21	19	-	2	-
715	13 076 148	Weitendorf	97	36	-	61	-
716	13 076 151	Werder	24	8	-	16	-
717	13 076 152	Wittenburg, Stadt	83	56	-	27	-
718	13 076 153	Wittendörp	243	118	-	125	-
719	13 076 154	Wittenförden	13	3	-	9	-
720	13 076 155	Witzin	44	16	-	28	-
721	13 076 156	Wöbbelin	30	22	-	8	-

Kapitel 4			Bodenfläche am 31. Dezember 2023 nach Nutzungsart und regionaler Gliederung				
Tabelle 4.5			Fläche für Gewässer				
Lfd. Nr.	Schlüssel- nummer	Land Kreis Gemeinde	Gewässer	Davon			
				Fließ- gewässer	Hafenbecken	Stehendes Gewässer	Meer
			(40 000 000)	(41 000 000)	(42 000 000)	(43 000 000)	(44 000 000)
			ha				
1	2	3	4	5	6	7	8
722	13 076 158	Zapel	17	4	-	13	-
723	13 076 159	Zarrentin am Schaalsee, Stadt	1.324	48	-	1.277	-
724	13 076 160	Ziegendorf	46	37	-	9	-
725	13 076 161	Zierzow	7	6	-	1	-
726	13 076 162	Zölkow	63	31	-	32	-
727	13 076 163	Zülow	15	11	-	4	-
728	13 076 164	Obere Warnow	54	36	-	19	-
729	13 076 165	Gehlsbach	23	19	-	4	-
730	13 076 166	Ganzlin	50	32	-	18	-
731	13 076 167	Kloster Tempzin	297	19	-	279	-
732	13 076 168	Ruhner Berge	154	72	-	83	-
733	13 076 169	Toddin	36	22	-	14	-

Fußnotenerläuterungen

- 1) Die hier nachgewiesene "Siedlungs- und Verkehrsfläche" wurde ermittelt aus den Nutzungsarten Siedlung (10 000 000) und Verkehr (20 000 000) abzüglich Bergbaubetrieb (14 000 000) und Tagebau, Grube, Steinbruch (15 000 000).
Sie dient der Berechnung des Nachhaltigkeitsindikators "Anstieg der Siedlungs- und Verkehrsfläche".